МАТЕРИАЛЫ ПО ОБОСНОВАНИЮ ГЕНЕРАЛЬНОГО ПЛАНА
Кузинского сельского поселения Дорогобужского района Смоленской области

Карта местоположения существующих и строящихся объектов местного значения поселения
д. Губино, д. Долгиново, д. Симоново, д. Ивашутино, д. Дежино, д. Кузино, д. Выгорь.
Карта границ зон с особыми условиями использования территории.
Карта планируемого размещения объектов электроснабжения.
Карта планируемого размещения объектов тепло-газоснабжения.
Карта планируемого размещения объектов водоснабжения и водоотведения. М 1:5000.

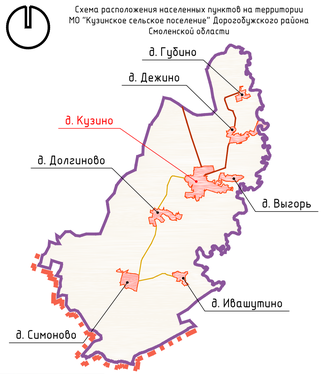

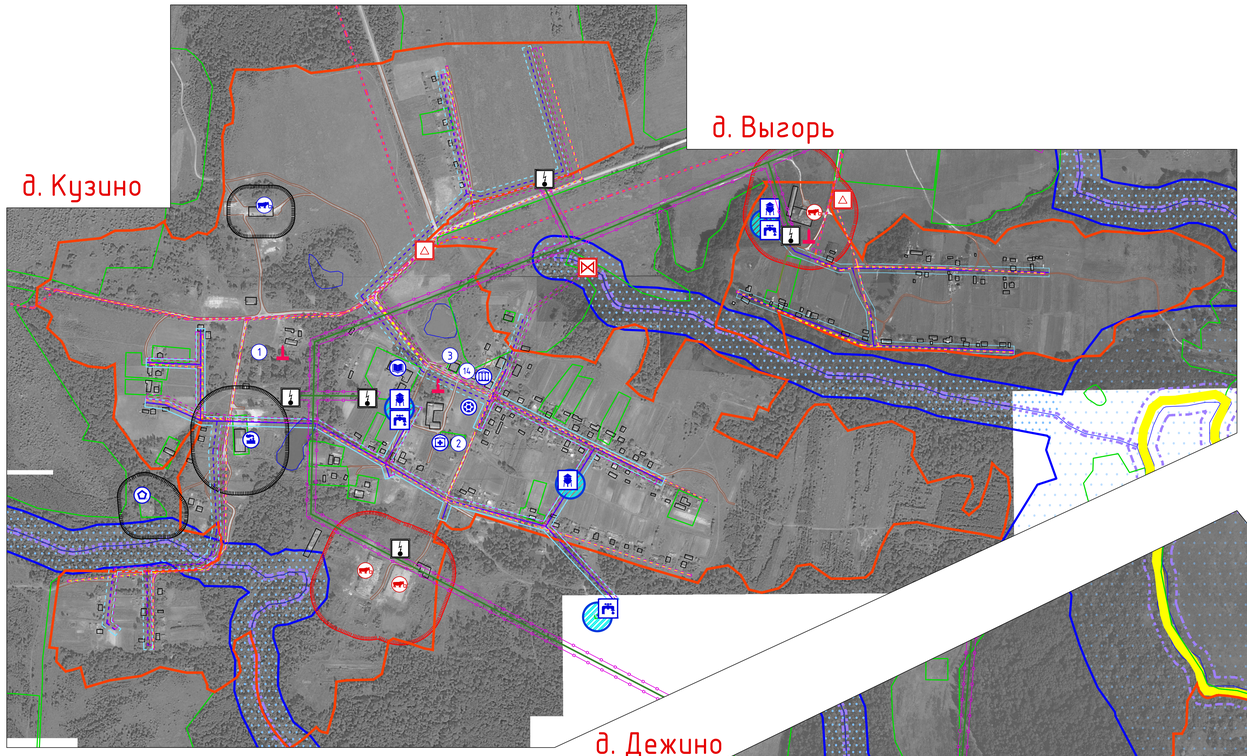
д. Кузино
д. Выгорь

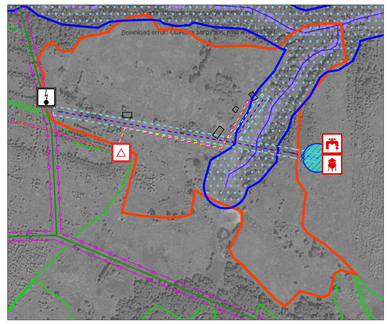
д. Ивашутино

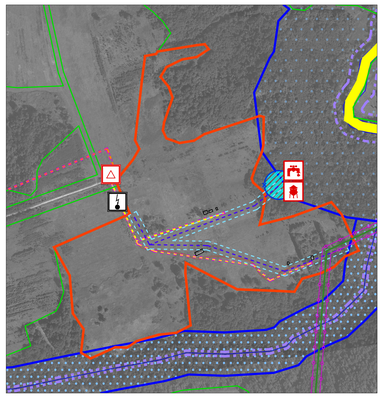
д. Губино

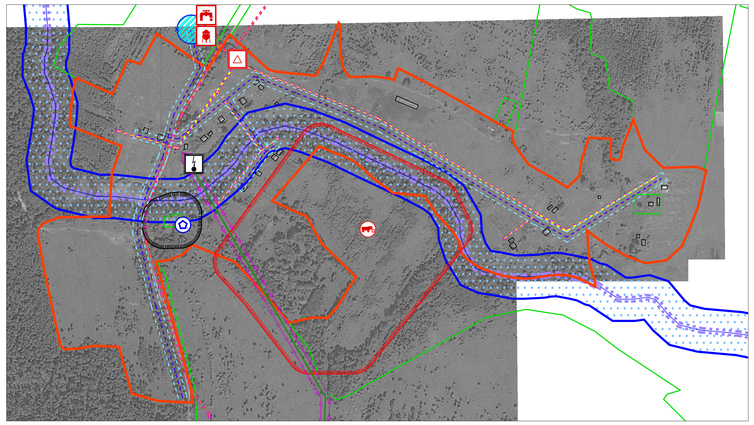
д. Долгиново

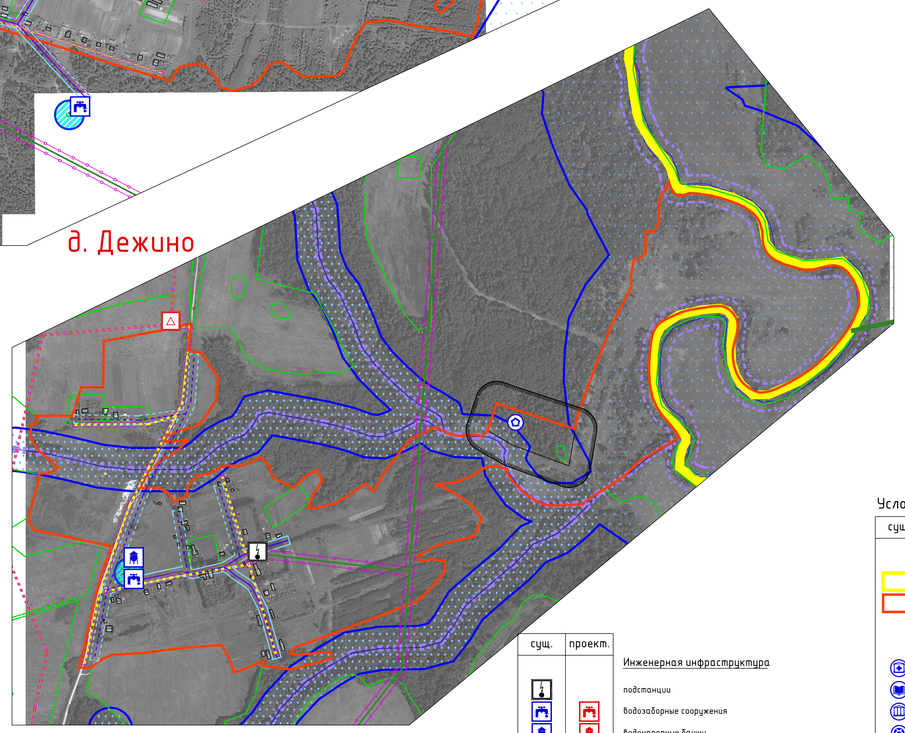
д. Дежино

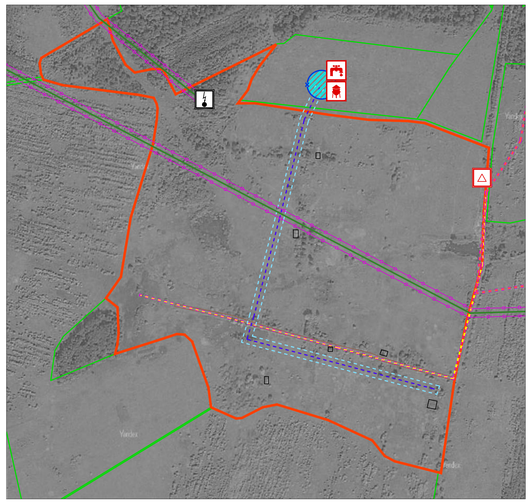
д. Симоново

Примечание:
1. Данный чертеж попадает под действие авторского права.
2. Трассировка инженерных сетей уточняется при разработке проектов планировки.

Условные обозначения

сущ.	проект.	
		Границы
		граница сельского поселения
		граница населенного пункта
		Объекты капитального строительства
		объекты капитального строительства здравоохранения (медицинские учреждения)
		объекты капитального строительства учебно-образовательного назначения (школы, детские сады)
		объекты капитального строительства культурно-досугового назначения
		объекты капитального строительства спортивного назначения
		объекты капитального строительства производственного и коммунально-складского назначения
		объекты капитального строительства сельскохозяйственного назначения
1		администрация поселения
2		почтовые отделения
3		предприятия торговли
14		библиотека

сущ.	проект.	
		Инженерная инфраструктура
		подстанции
		водозаборные сооружения
		водонапорные башни
		газорегуляторные пункты
		очистные сооружения
		водопровод
		канализация
		ВЛ-10 кВ
		газопровод низкого давления
		газопровод высокого давления

сущ.	проект.	
		Особые условия использования территории
		объекты специального назначения (кладбища)
		Объекты культурного наследия
		памятники
		Границы зон с особыми условиями использования территорий
		охранная зона инженерных сетей
		водоохранная зона
		береговая полоса
		зона санитарной охраны источников водоснабжения
		санитарно-защитные зоны
		санитарно-защитная полоса водопровода
		границы земельных участков, стоящих на учете в ГКН
		улицы

Изм.	Кол. уч.	Лист	№ док.	Подп.	Дата	Муниципальный контракт №01-ОК/2016 от 13.12.2016 г. МО-2
ГАП		Майданова-Каховская				Генеральный план и Правила землепользования и застройки Кузинского сельского поселения Дорогобужского района Смоленской области
Разработал		Мигунова				Материалы по обоснованию
Н. контр.		Шатлова				

Стадия	Лист	Листов
П	2	4

Карта местоположения существующих и строящихся объектов местного значения поселения д. Губино, д. Долгиново, д. Симоново, д. Ивашутино, д. Дежино, д. Кузино, д. Выгорь. Карта планируемого размещения объектов электроснабжения. Карта планируемого размещения объектов тепло-газоснабжения. Карта планируемого размещения объектов водоснабжения и водоотведения. М 1:5000.

Открытая студия архитектуры и урбанистики
Open studio of architecture and urban planning