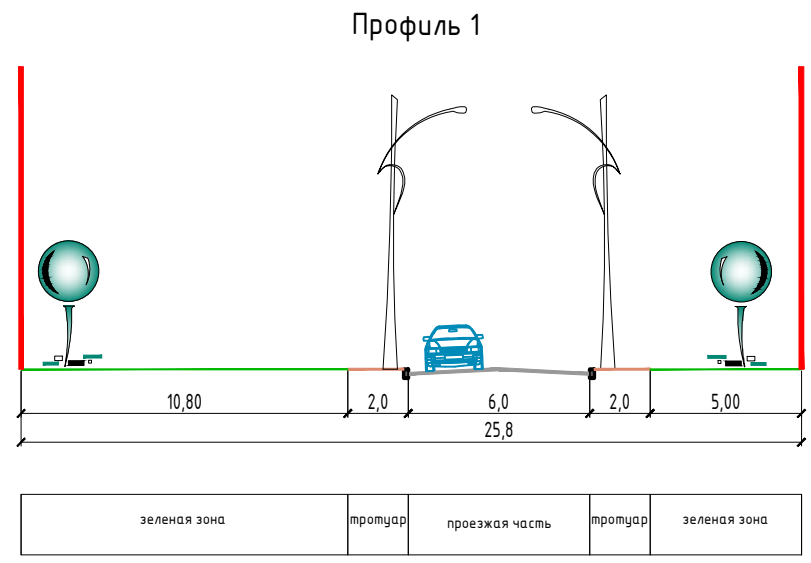


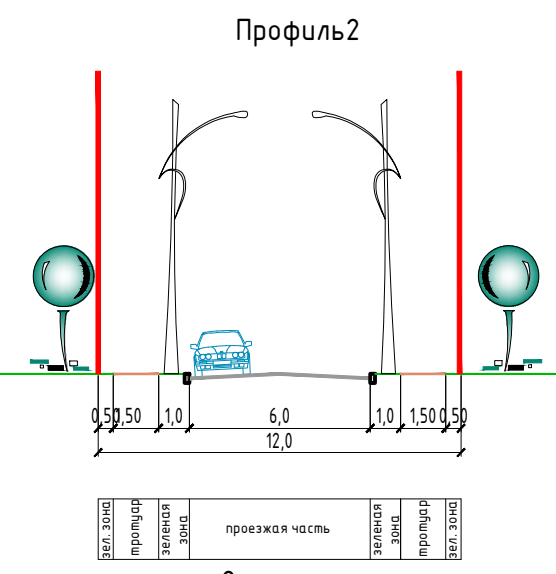


- Условные обозначения**
- граница проектирования
 - магистральные улицы районного значения транспортно-пешеходные
 - магистральные улицы районного значения пешеходно-транспортные
 - улицы в жилой застройке
 - проезды основные

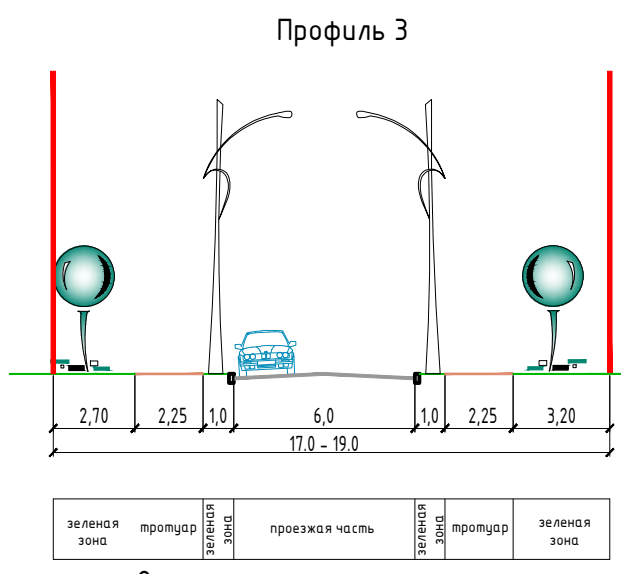
- пешеходные переходы
- знак пешеходный переход
- разворотная площадка
- место построения поперечного профиля
- зеленые насаждения
- малые формы



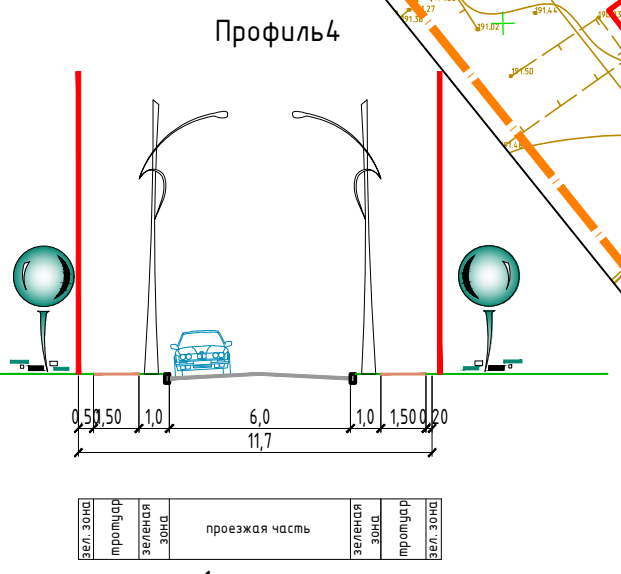
улица 1



переулок 2



улица 2



переулок 1

Примечание.
 1. Чертеж разработан на топографической съемке М 1:1000.
 2. Система координат МСК-67, система высот Балтийская.
 3. Данный лист смотреть совместно с листом ППТ-4.
 4. Данный чертеж попадает под действие авторского права.



| | | | | | |
|------------|----------|---------------------|--------|--------------------|------|
| Изм. | Кол. уч. | Лист | № док. | Подп. | Дата |
| ГАП | | Найданова-Каховская | | <i>[Signature]</i> | |
| Разработал | | Шибяев | | <i>[Signature]</i> | |
| Н. контр. | | Шибяев | | <i>[Signature]</i> | |

ППТ-ПМ-9/2016

Проект планировки и межевания территории в районе ул. Паитерова в г. Дорогобуж Смоленской области

| | | | |
|--------------------------|--------|------|--------|
| Материалы по обоснованию | Стадия | Лист | Листов |
| | П | 3 | 6 |

Открытая студия архитектуры и урбанистики
 Open studio of architecture and urban planning

Согласовано

Взам. инв. №

Подпись и дата

Инв. № подл.