



АДМИНИСТРАЦИЯ МУНИЦИПАЛЬНОГО ОБРАЗОВАНИЯ
«ДОРОГОбУЖСКИЙ РАЙОН» СМОЛЕНСКОЙ ОБЛАСТИ

ПОСТАНОВЛЕНИЕ

от 15.06.2023 № 410

Об установлении публичного сервитута для обеспечения прохода, проезда неограниченного круга лиц через земельный участок

С целью обеспечения интересов местного населения деревни Болдино Дорогобужского района Смоленской области для прохода и проезда через земельный участок с кадастровым номером 67:06:0500101:37, руководствуясь статьей 23 Земельного кодекса РФ, статьей 15 Федерального закона «Об общих принципах организации местного самоуправления в Российской Федерации», на основании заявления об установлении публичного сервитута Наджаровой Е.Е. от 22.03.2023 (вх. № 1587), заявления об установлении публичного сервитута Соколова Ю.Н. от 03.04.2023 (вх. № 2325)

Администрация муниципального образования «Дорогобужский район» Смоленской области постановляет:

1. Установить публичный сервитут с постоянным сроком действия в отношении части земельного участка с кадастровым номером 67:06:0500101:37, площадью 301628 кв.м, из категории земель населенных пунктов, расположенного по адресу: Смоленская область, Дорогобужский район, Полибинское сельское поселение, деревня Болдино, с видом разрешенного использования – для ведения подсобного хозяйства, в целях обеспечения прохода, проезда неограниченного круга лиц через земельный участок.

2. Утвердить границы публичного сервитута общей площадью 4499 кв.м согласно прилагаемому графическому описанию местоположения границ населенных пунктов, территориальных зон, особо охраняемых природных территорий, зон с особыми условиями использования территории и перечню координат характерных точек его границ, являющихся неотъемлемой частью настоящего постановления.

3. Настоящее постановление разместить на официальном сайте муниципального образования «Дорогобужский район» Смоленской области.

4. Контроль за исполнением настоящего постановления возложить на заместителя Главы муниципального образования «Дорогобужский район» Смоленской области – председателя комитета по экономике и перспективному развитию Администрации муниципального образования «Дорогобужский район» Смоленской области Бушинского С.М.

И.о. Главы муниципального образования
«Дорогобужский район» Смоленской области



А.М. Смольянинов

ГРАФИЧЕСКОЕ ОПИСАНИЕ

местоположения границ населенных пунктов, территориальных зон, особо охраняемых природных территорий, зон с особыми условиями использования территории

(наименование объекта, местоположение границ которого описано (далее - объект))

Раздел 1

Сведения об объекте

| № п/п | Характеристики объекта | Описание характеристик |
|-------|---|--|
| 1 | 2 | 3 |
| 1. | Местоположение объекта | Смоленская область, район Дорогобужский, деревня Болдино |
| 2. | Площадь объекта +/- величина погрешности определения площади (Р +/- Дельта Р) | 4499 +/- 23 м ² |
| 3. | Иные характеристики объекта | - |

Раздел 2

Сведения о местоположении границ объекта

1. Система координат МСК-67, зона I

2. Сведения о характерных точках границ объекта

| Обозначение характерных точек границ | Координаты, м | | Метод определения координат характерной точки | Средняя квадратическая погрешность положения характерной точки (Mt), м | Описание обозначения точки на местности (при наличии) |
|--|---------------|------------|---|---|---|
| | X | Y | | | |
| 1 | 2 | 3 | 4 | 5 | 6 |
| н1 | 476868.78 | 1315851.54 | Метод спутниковых геодезических измерений | 0.10 | Закрепление отсутствует |
| н2 | 476863.26 | 1315862.26 | Метод спутниковых геодезических измерений | 0.10 | Закрепление отсутствует |
| н3 | 476848.54 | 1315844.60 | Метод спутниковых геодезических измерений | 0.10 | Закрепление отсутствует |
| н4 | 476822.60 | 1315827.70 | Метод спутниковых геодезических измерений | 0.10 | Закрепление отсутствует |
| н5 | 476792.59 | 1315810.09 | Метод спутниковых геодезических измерений | 0.10 | Закрепление отсутствует |
| н6 | 476734.07 | 1315773.00 | Метод спутниковых геодезических измерений | 0.10 | Закрепление отсутствует |
| н7 | 476723.85 | 1315764.27 | Метод спутниковых геодезических измерений | 0.10 | Закрепление отсутствует |
| н8 | 476666.33 | 1315721.90 | Метод спутниковых геодезических измерений | 0.10 | Закрепление отсутствует |
| н9 | 476610.70 | 1315692.85 | Метод спутниковых геодезических измерений | 0.10 | Закрепление отсутствует |
| н10 | 476624.73 | 1315688.69 | Метод спутниковых геодезических измерений | 0.10 | Закрепление отсутствует |
| н11 | 476674.86 | 1315714.96 | Метод спутниковых геодезических измерений | 0.10 | Закрепление отсутствует |

2. Сведения о характерных точках границ объекта

| Обозначение характерных точек границ | Координаты, м | | Метод определения координат характерной точки | Средняя квадратическая погрешность положения характерной точки (M _t), м | Описание обозначения точки на местности (при наличии) |
|--|---------------|------------|---|--|---|
| | X | Y | | | |
| 1 | 2 | 3 | 4 | 5 | 6 |
| н12 | 476729.61 | 1315755.82 | Метод спутниковых геодезических измерений | 0.10 | Закрепление отсутствует |
| н13 | 476738.98 | 1315764.24 | Метод спутниковых геодезических измерений | 0.10 | Закрепление отсутствует |
| н14 | 476827.81 | 1315819.11 | Метод спутниковых геодезических измерений | 0.10 | Закрепление отсутствует |
| н15 | 476858.41 | 1315838.65 | Метод спутниковых геодезических измерений | 0.10 | Закрепление отсутствует |
| н1 | 476868.78 | 1315851.54 | Метод спутниковых геодезических измерений | 0.10 | Закрепление отсутствует |
| н16 | 476529.38 | 1315716.97 | Метод спутниковых геодезических измерений | 0.10 | Закрепление отсутствует |
| н17 | 476468.99 | 1315774.77 | Метод спутниковых геодезических измерений | 0.10 | Закрепление отсутствует |
| н18 | 476462.90 | 1315766.39 | Метод спутниковых геодезических измерений | 0.10 | Закрепление отсутствует |
| н19 | 476500.78 | 1315730.39 | Метод спутниковых геодезических измерений | 0.10 | Закрепление отсутствует |
| н20 | 476493.83 | 1315725.29 | Метод спутниковых геодезических измерений | 0.10 | Закрепление отсутствует |
| н21 | 476449.45 | 1315747.94 | Метод спутниковых геодезических измерений | 0.10 | Закрепление отсутствует |
| н22 | 476443.63 | 1315739.94 | Метод спутниковых геодезических измерений | 0.10 | Закрепление отсутствует |
| н23 | 476483.16 | 1315719.36 | Метод спутниковых геодезических измерений | 0.10 | Закрепление отсутствует |

2. Сведения о характерных точках границ объекта

| Обозначение характерных точек границ | Координаты, м | | Метод определения координат характерной точки | Средняя квадратическая погрешность положения характерной точки (Mt), м | Описание обозначения точки на местности (при наличии) |
|--|---------------|------------|---|---|---|
| | X | Y | | | |
| 1 | 2 | 3 | 4 | 5 | 6 |
| n24 | 476500.36 | 1315720.54 | Метод спутниковых геодезических измерений | 0.10 | Закрепление отсутствует |
| n16 | 476529.38 | 1315716.97 | Метод спутниковых геодезических измерений | 0.10 | Закрепление отсутствует |

3. Сведения о характерных точках части (частей) границы объекта









| Обозначение характерных точек части границы | Координаты, м | | Метод определения координат характерной точки | Средняя квадратическая погрешность положения характерной точки (Mt), м | Описание обозначения точки на местности (при наличии) |
|---|---------------|---|---|---|---|
| | X | Y | | | |
| 1 | 2 | 3 | 4 | 5 | 6 |
| - | - | - | - | - | - |

План границ объекта



Масштаб 1:4000

Условные обозначения

-  - Часть границы, местоположение которой определено при выполнении кадастровых работ
-  - Характерная точка границы земельного участка, сведения ЕГРН о которой соответствуют требованиям, установленным в соответствии с частью 13 статьи 22 Федерального закона от 13 июля 2015 г. N 218-ФЗ "О государственной регистрации недвижимости"
-  - Характерная точка границы, сведения о которой позволяют однозначно определить ее положение на местности
- Зона с ОУ 1 (1)** - Зона с особыми условиями использования территории Зона с ОУ 1
- н1** - Обозначение новой характерной точки
- :30** - Кадастровый номер земельного участка
- :86** - Кадастровый номер здания
-  - Граница зоны с особыми условиями
-  - Часть границы, сведения ЕГРН о которой позволяют однозначно определить ее положение на местности
-  - Часть контура, образованного проекцией существующего в ЕГРН наземного конструктивного элемента здания, сооружения, объекта незавершенного строительства
-  - Граница кадастрового квартала
-  - Граница муниципального образования

67:06:0500101

Номер кадастрового квартала

Подпись



Дата "15" "06" 2023 г.

Место для оттиска печати (три налички) лица, составившего описание местоположения границ объекта