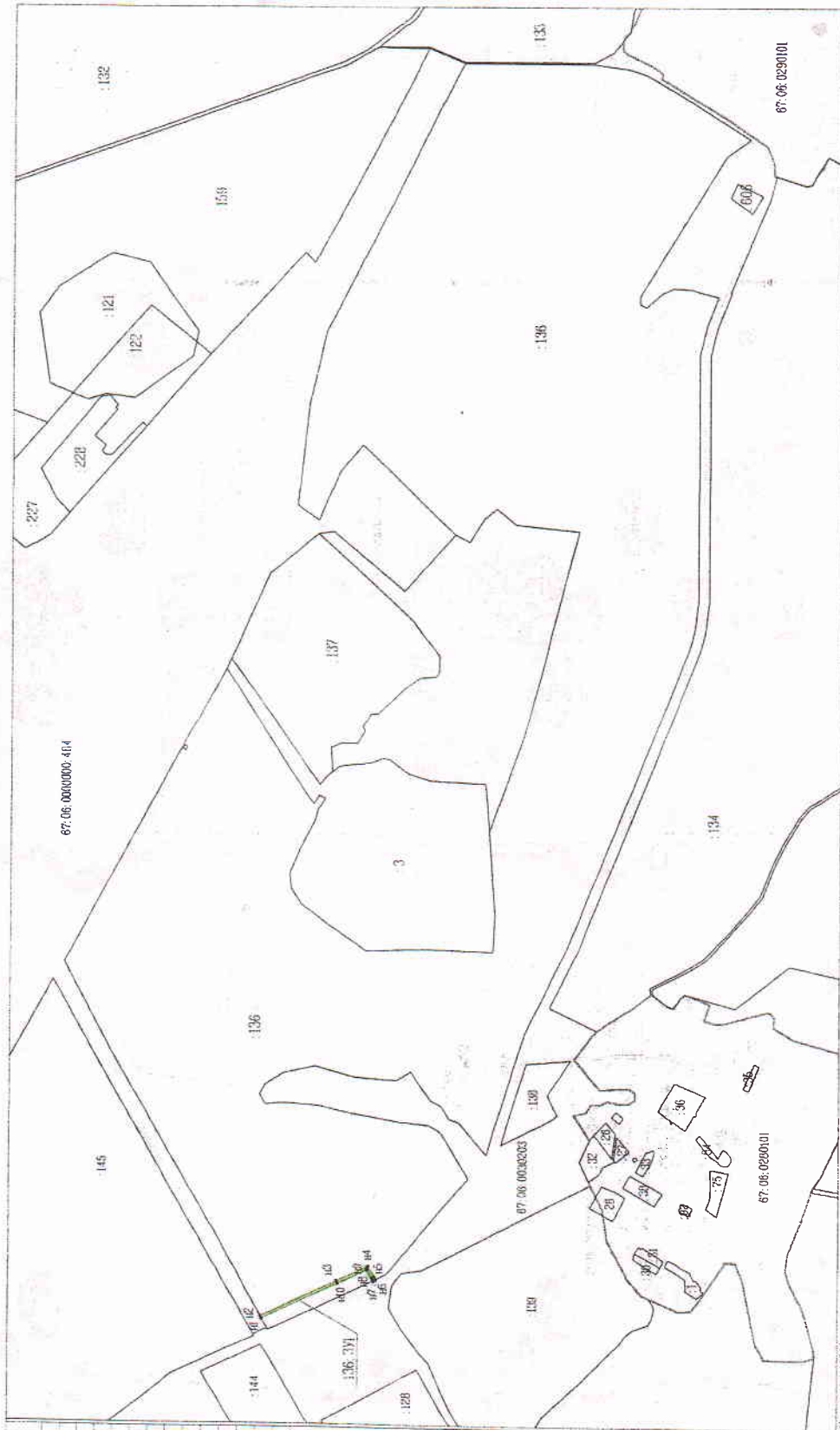


Схема расположения земельного участка на кадастровом плане территории



Условный номер земельного участка

Площадь земельного участка, кв. м	Координаты, м		
	X	Y	Z
47810	1366954		
478104	1366089		
478014	1366123		
477942	1366556		
477928	1366132		
477925	1366138		
477931	1366123		
477953	1366129		
477944	1366148		
478012	1366117		

Система координат  
Местная система координат - 67

Масштаб 1:10000

- Условные обозначения
- граница образуемого земельного участка
  - граница существующего земельного участка
  - граница кадастрового квартала
  - номер кадастрового квартала
  - обозначение образуемого земельного участка
  - обозначение существующего земельного участка

- граница образуемого земельного участка
- граница существующего земельного участка
- граница кадастрового квартала
- номер кадастрового квартала
- обозначение образуемого земельного участка
- обозначение существующего земельного участка

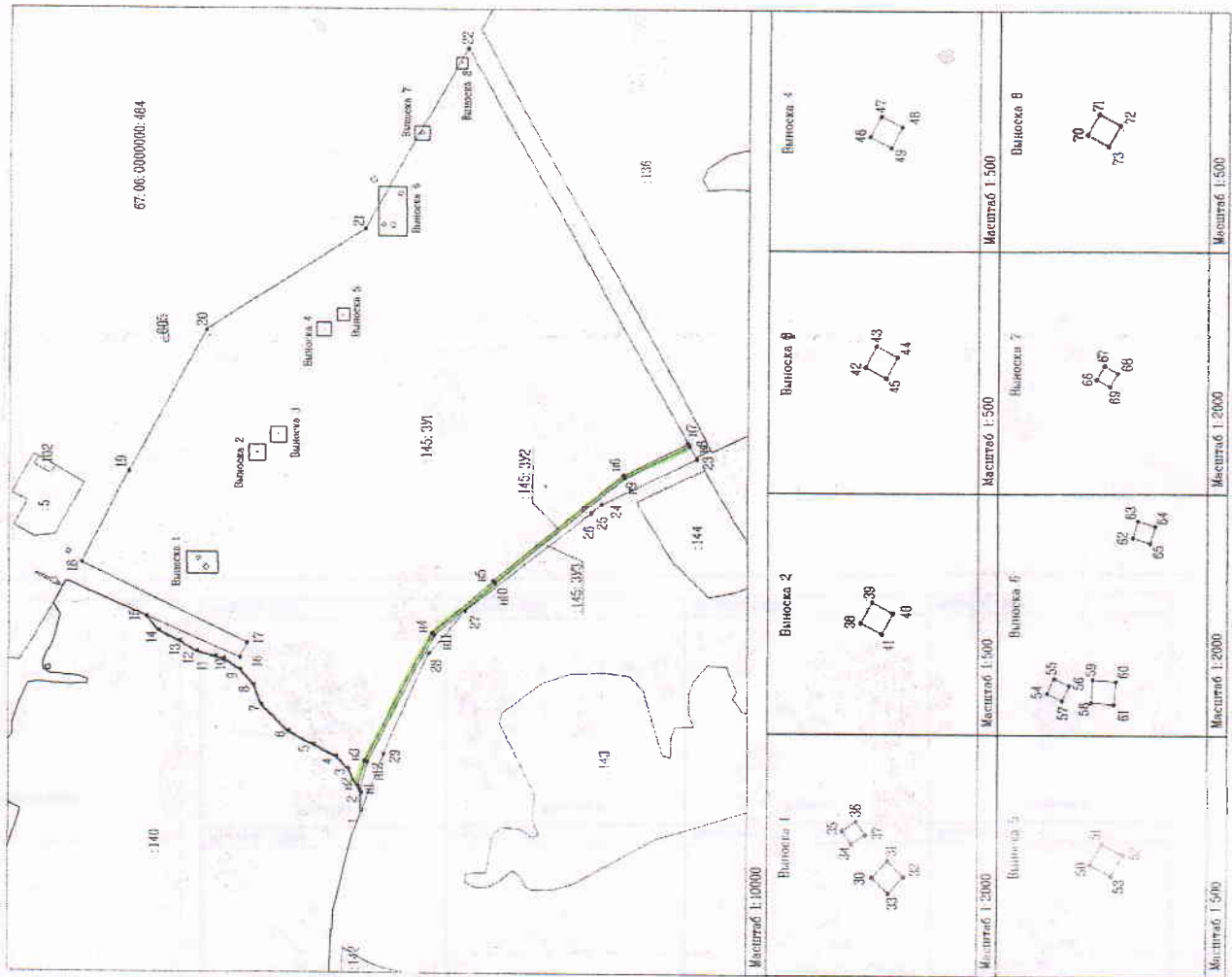
Схема расположения земельного участка на кадастровом плане территории

Условный номер земельного участка  
67.06.0060000.145.392

Площадь земельного участка 3953 кв.м

Обозначение координатных точек границы

Номер точки	X	Y
1	478861	1325335
2	478861	1325335
3	478861	1325335
4	478861	1325335
5	478861	1325335
6	478861	1325335
7	478861	1325335
8	478861	1325335
9	478861	1325335
10	478861	1325335
11	478861	1325335
12	478861	1325335



Условные обозначения

- граница образуемого земельного участка
- граница существующего земельного участка
- граница кадастрового квартала
- номер кадастрового квартала
- обозначение образуемого земельного участка
- обозначение существующего земельного участка

140

145 391

67.06.0260104

Схема расположения земельного участка на кадастровом плане территории


Условный номер земельного участка					
Площадь земельного участка: 7170 кв.м					
Обозначение характерных точек границ	Координаты, м		Обозначение характерных точек границ	Координаты, м	
	X	Y		X	Y
1	2	3	1	2	3
n1	479104	1304169	n7	478866	1305339
n2	479106	1304181	n8	478862	1305331
n3	479069	1304278	n9	478903	1305176
n4	478955	1304601	n10	478923	1305113
n5	478929	1305114	n11	478949	1304600
n6	478909	1305178	n12	479064	1304276

Система координат: местная система координат-67

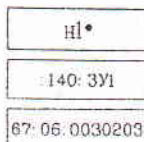


Масштаб 1:10000

Условные обозначения



- граница образуемого земельного участка
- граница учтенного земельного участка
- граница кадастрового квартала



- обозначение характерной точки границы
- обозначение образуемого земельного участка
- номер кадастрового квартала