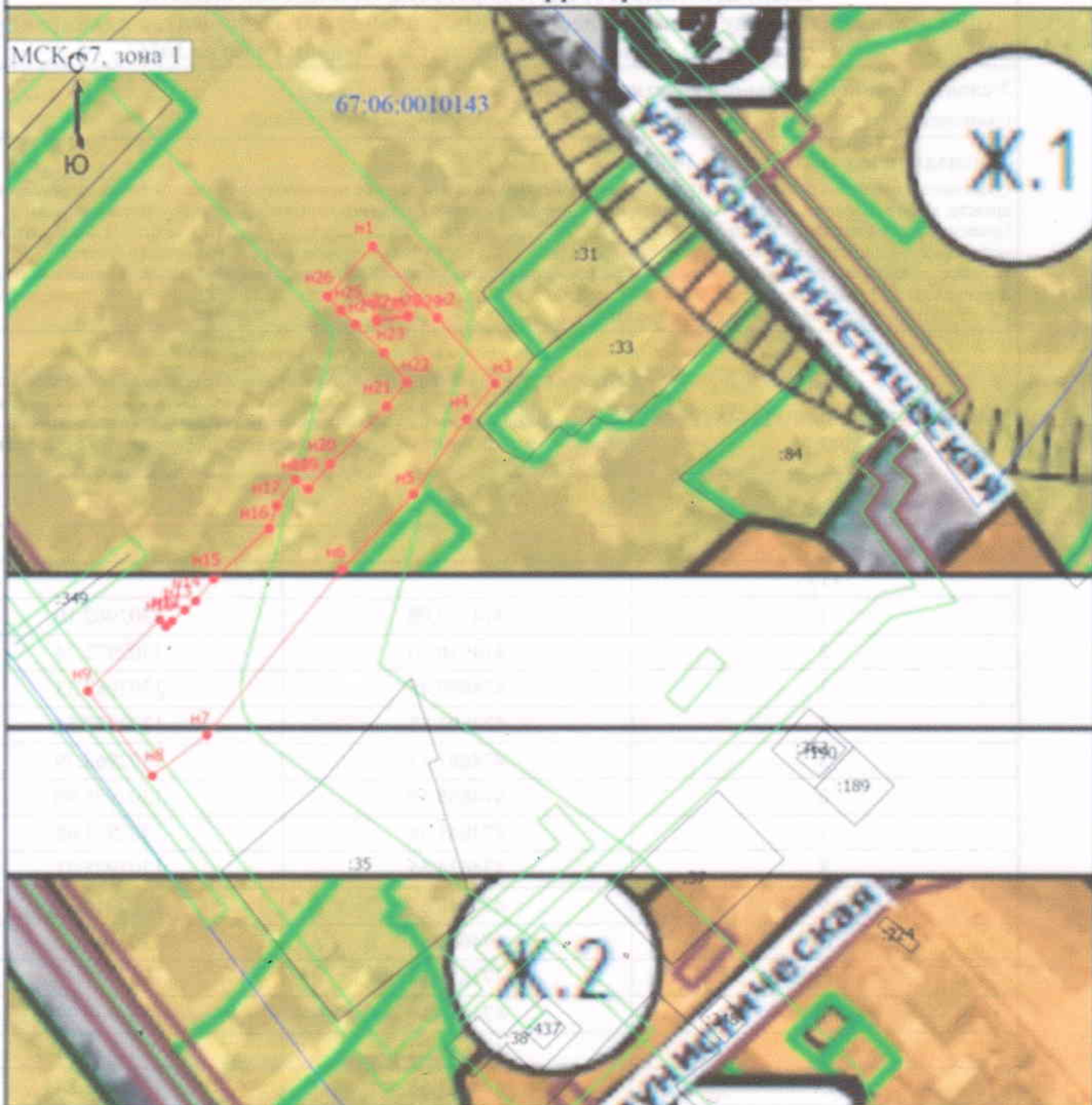














Схема расположения земельного участка или земельных участков на кадастровом плане территории



Масштаб 1:1000

Условные обозначения

-  - Часть границы, местоположение которой определено при выполнении кадастровых работ
-  - Характерная точка границы земельного участка, сведения ЕПРН о которой соответствуют требованиям, установленным в соответствии с частью 13 статьи 22 Федерального закона от 13 июля 2015 г. N 218-ФЗ "О государственной регистрации недвижимости".
-  - Обозначение новой характерной точки
-  - Кадастровый номер земельного участка
-  - Часть границы, сведения ЕПРН о которой позволяют однозначно определить ее положение на местности
-  - Часть контура, образованного проекцией существующего в ЕПРН наземного конструктивного элемента здания, сооружения, объекта незавершенного строительства
-  - Граница кадастрового квартала
-  - Граница населенного пункта
-  - Границы зоны с особыми условиями
-  - Характерная точка границы земельного участка, сведения о которой отсутствуют в ЕПРН, местоположение которой определено при кадастровых работах (новая характерная точка)
-  - Зона застройки индивидуальными жилыми домами
-  - Номер кадастрового квартала

**Проект Внесения изменений в проект планировки и межевание территории кадастровый квартал 67:06:0010143 в г. Дорогобуж Смоленской области.
(приложение к чертежу границ существующих и планируемых элементов планировочной структуры), Изменение координат и площади участка №16**

Условный номер земельного участка

(указывается в случае, если предусматривается образование двух и более земельных участков)

Площадь земельного участка 1456 м²

(указывается проектная площадь образуемого земельного участка, вычисленная с использованием технологических и программных средств, в том числе размещенных на официальном сайте федерального органа исполнительной власти, уполномоченного Правительством Российской Федерации на осуществление государственного кадастрового учета, государственной регистрации прав, ведение Единого государственного реестра недвижимости и предоставление сведений, содержащихся в Едином государственном реестре недвижимости, в информационно-телекоммуникационной сети "Интернет" (далее - официальный сайт), с округлением до 1 квадратного метра. Указанное значение площади земельного участка может быть уточнено при проведении кадастровых работ не более чем на десять процентов)

Обозначение характерных точек границ	Координаты, м	
	X	Y
1	2	3
(1)		
1	474722.08	1302962.10
2	474710.26	1302972.74
3	474699.46	1302982.33
4	474693.63	1302977.54
5	474681.13	1302968.79
6	474668.69	1302956.98
7	474641.38	1302934.68
8	474634.65	1302925.71
9	474648.64	1302915.04
10	474660.43	1302926.92
11	474659.34	1302927.92
12	474660.19	1302928.92
13	474662.02	1302931.05
14	474663.53	1302932.84
15	474667.13	1302935.79
16	474675.45	1302944.94
17	474679.22	1302946.23
18	474683.54	1302949.31
19	474682.02	1302951.44
20	474686.16	1302955.08
21	474695.67	1302964.40
22	474699.63	1302967.75
23	474704.57	1302963.91
24	474709.13	1302959.24
25	474711.50	1302956.80
26	474713.76	1302954.63
1	474722.08	1302962.10

(2)		
27	474710.00	1302962.77
30	474709.70	1302962.81
29	474710.45	1302967.88
28	474710.74	1302967.83
27	474710.00	1302962.77