ПРАВИЛА ЗЕМЛЕПОЛЬЗОВАНИЯ И ЗАСТРОЙКИ УСВЯТСКОГО СЕЛЬСКОГО ПОСЕЛЕНИЯ ДОРОГОБУЖСКОГО РАЙОНА СМОЛЕНСКОЙ ОБЛАСТИ

Карта градостроительного зонирования. М 1:25000.

Схема расположения Усвятского сельского поселения в Дорогобужском районе Смоленской области

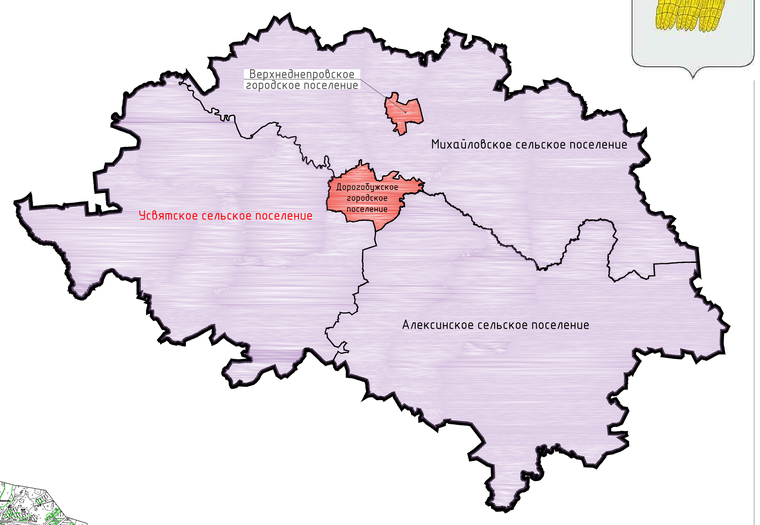

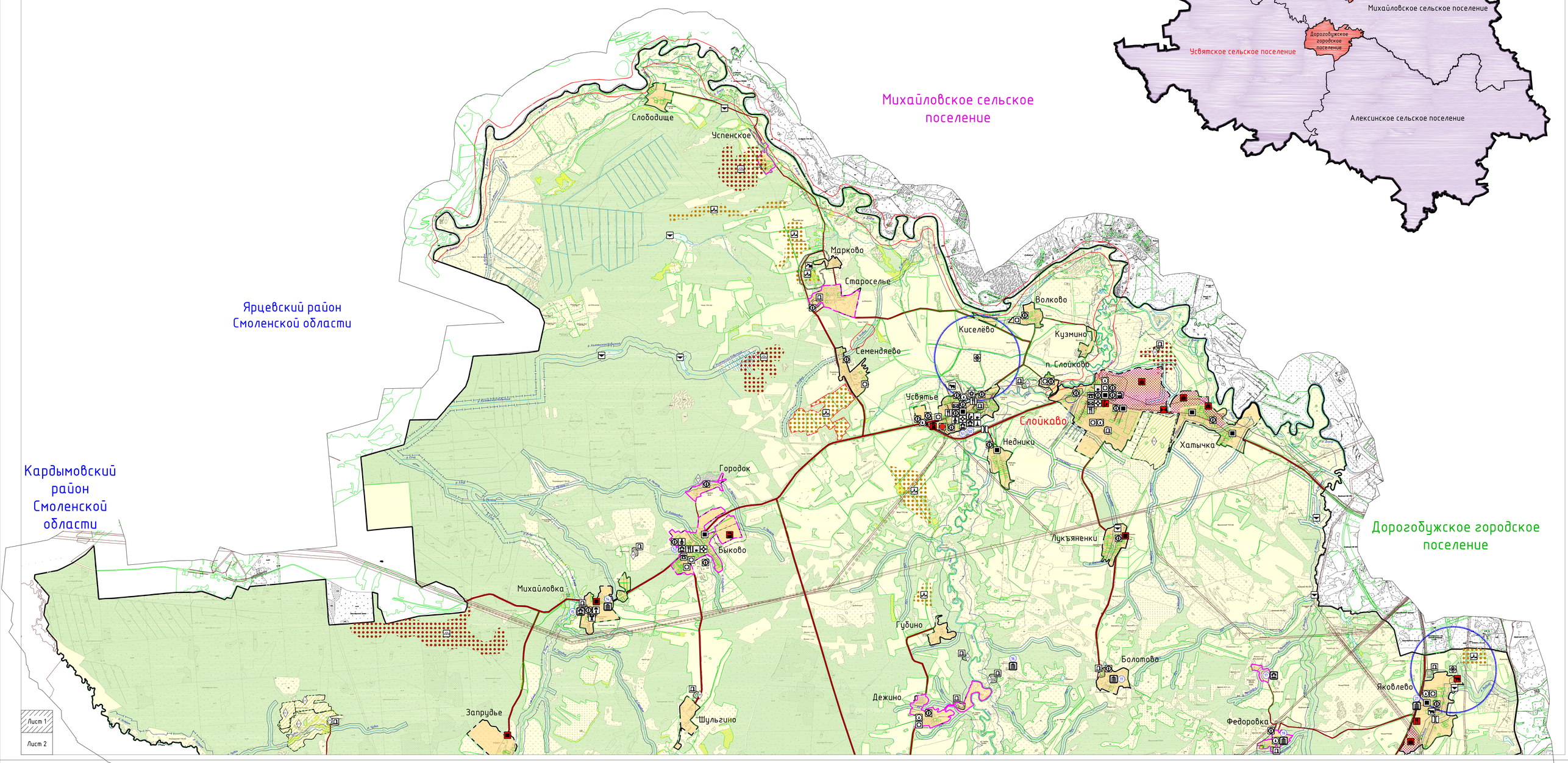

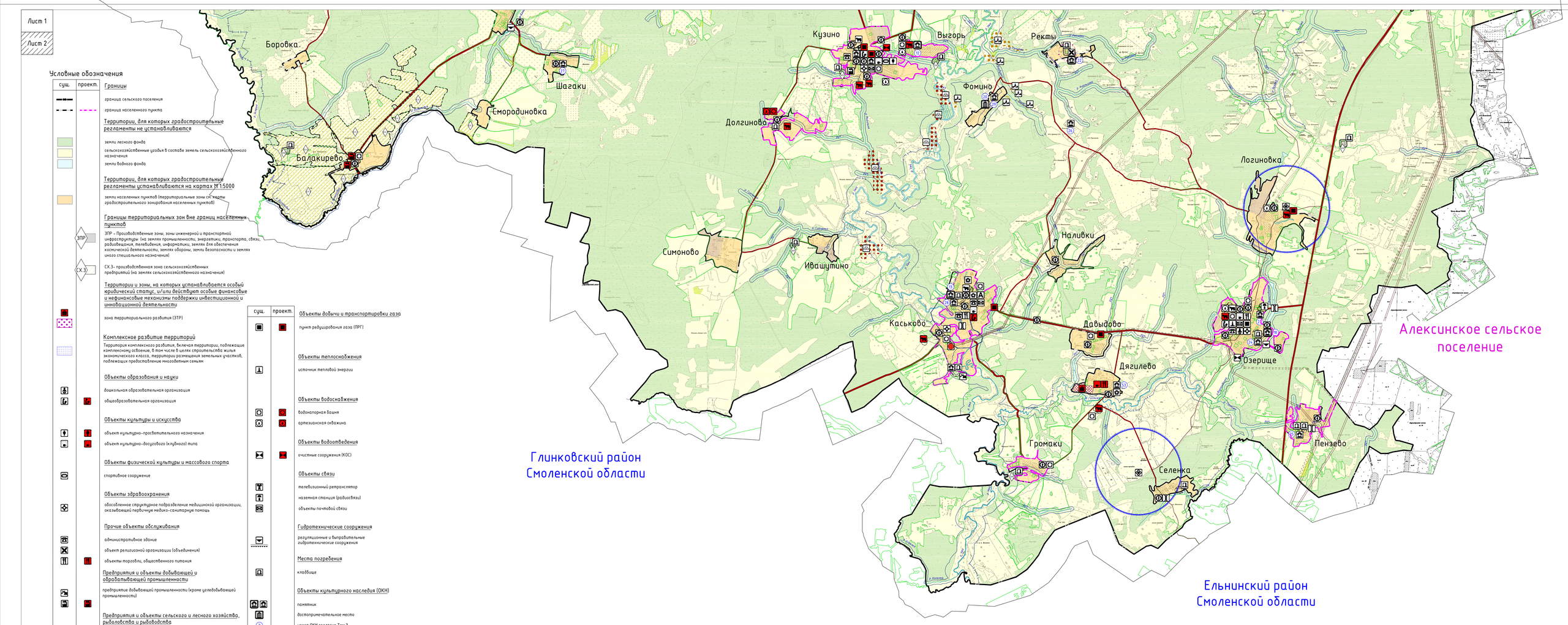

Условные обозначения

сущ.	проект.	
		Границы
		граница сельского поселения
		граница населенного пункта
		Территории, для которых градостроительные регламенты не устанавливаются
		земли лесного фонда
		сельскохозяйственные угодья в составе земель сельскохозяйственного назначения
		земли водного фонда
		Территории, для которых градостроительные регламенты устанавливаются на картах М 1:5000
		земли населенных пунктов (территориальные зоны см. карты градостроительного зонирования населенных пунктов)
		Границы территориальных зон вне границ населенных пунктов
ЗПР		ЗПР – Производственные зоны, зоны инженерной и транспортной инфраструктуры (на землях промышленности, энергетики, транспорта, связи, радиовещания, телевидения, информатики, земля для обеспечения космической деятельности, земля обороны, земли безопасности и земля иного специального назначения)
СХ 3		СХ 3 – производственная зона сельскохозяйственных предприятий (на землях сельскохозяйственного назначения)
		Территории и зоны, на которых устанавливается особый юридический статус, и/или действуют особые финансовые и нефинансовые механизмы поддержки инвестиционной и инновационной деятельности
		зона территориального развития (ЗТР)
		Комплексное развитие территорий
		Территория комплексного развития, включая территории, подлежащие комплексному освоению, в том числе в целях строительства жилья экономического класса, территории размещения земельных участков, подлежащих предоставлению многодетным семьям
		Объекты образования и науки
		дошкольная образовательная организация
		общеобразовательная организация
		Объекты культуры и искусства
		объект культурно-просветительного назначения
		объект культурно-досугового (клубного) типа
		Объекты физической культуры и массового спорта
		спортивное сооружение
		Объекты здравоохранения
		обособленное структурное подразделение медицинской организации, оказывающей первичную медико-санитарную помощь
		Прочие объекты обслуживания
		административное здание
		объект религиозной организации (объединения)
		объекты торговли, общественного питания
		Предприятия и объекты добывающей и обрабатывающей промышленности
		предприятие добывающей промышленности (кроме углеводобывающей промышленности)
		Предприятия и объекты сельского и лесного хозяйства, рыболовства и рыбоводства
		предприятие по разведению молочного крупного рогатого скота, производство сырого молока
		Прочие объекты, связанные с производственной деятельностью
		объект, связанный с производственной деятельностью
		Объекты утилизации, обезвреживания, размещения отходов производства и потребления
		объект утилизации, уничтожения биологических отходов
		Автомобильные дороги
		автомобильные дороги регионального или межмуниципального значения
		автомобильные дороги местного значения
		Объекты обслуживания и хранения автомобильного транспорта
		станция автозаправочная
		Остановочные пункты общественного пассажирского транспорта
		остановочный пункт
		Искусственные дорожные сооружения
		мостовое сооружение
		Электрические подстанции
		электрическая подстанция 35 кВ
		трансформаторная подстанция (ТП)

сущ.	проект.	
		Объекты добычи и транспортировки газа
		пункт редуцирования газа (ПРГ)
		Объекты теплоснабжения
		источник тепловой энергии
		Объекты водоснабжения
		водонапорная башня
		артезианская скважина
		Объекты водоотведения
		очистные сооружения (КОС)
		Объекты связи
		телевизионный ретранслятор
		наземная станция (радиосвязи)
		объекты почтовой связи
		Гидротехнические сооружения
		регулирующие и выправительные гидротехнические сооружения
		Места погребения
		кладбище
		Объекты культурного наследия (ОКН)
		памятник
		достопримечательное место
		номер ОКН согласно Том 3
		Месторождения и проявления полезных ископаемых
		месторождения торфа и сапропеля
		месторождения неметаллических полезных ископаемых
		Зоны охраны объектов культурного наследия (памятников истории и культуры) народов Российской Федерации
		защитная зона объекта культурного наследия
		Границы зон с особыми условиями использования территорий
		санитарно-защитная зона предприятий, сооружений и иных объектов
		охранная зона инженерных коммуникаций
		санитарно-защитные зоны от скотомогильников
		водоохранная зона
		зона подтопления
		зона затопления
		Поверхностные водные объекты
		водоток (река, ручей, канал)
		водоем (озеро, пруд, обводненный карьер, водохранилище)
		границы земельных участков, сведения о которых содержатся в ЕГРН

Примечание:
1. Данная карта выполнена с точностью 1:10000.
2. Информация от Департамента Смоленской области по культуре и туризму нанесена в соответствии с запросом исх. №117/19 от 22.07.2019 г.
3. Согласно статье 34.1 Федерального закона от 25.06.2002 №73-ФЗ (вступила в силу 3 октября 2016 года): защитные зоны не устанавливаются для объектов археологического наследия, некрополей, захоронений, расположенных в границах некрополей, произведений монументального искусства, а также памятников и ансамблей, расположенных в границах достопримечательного места, в которых соответствующим органом охраны объектов культурного наследия установлены предусмотренные статьей 56.4 указанного Федерального закона требования и ограничения.
4. В виду отсутствия точной графической информации о местонахождении скотомогильников, данные объекты отображены на схеме условными знаками и расположены в соответствии с описанием в предоставленных исходных данных. СЗЗ от них отображены ориентировочно, необходимо провести лабораторные исследования почвы на наличие спор возбудителей.
5. Данный чертеж попадает под действие авторского права.

						Муниципальный контракт №02-ок/2019р от 29.07.2019 г.	П33-1
Изм.	Кол. уч.	Лист	№ док.	Подп.	Дата	Генеральный план и Правила землепользования и застройки Усвятского сельского поселения Дорогобужского района Смоленской области	
ГАП		Найдюкова-Колобкова				Стадия: П; Лист: 1; Листов: 6	
Разработал		Мигунова				Правила землепользования и застройки	
Н. контр.		Данилова				Карта градостроительного зонирования. М 1:25000.	Открытое акционерное общество «Институт «Гипрогор» Joint stock company «Institute «Hyprogor»