

Условные обозначения

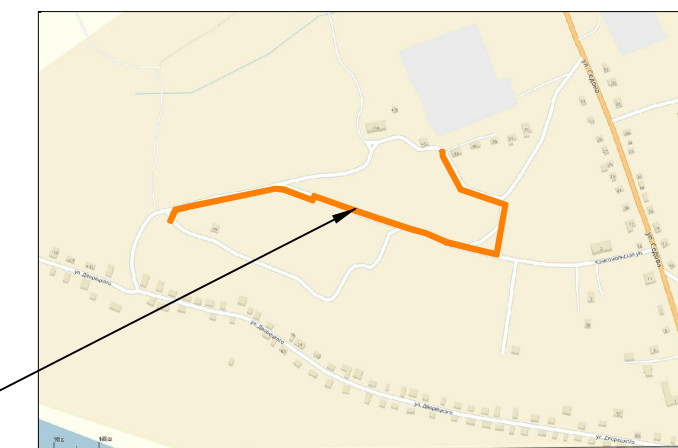
Границы

- границы территории, в отношении которой осуществляется подготовка проекта планировки
- ось планируемого линейного объекта
- границы земельных участков, образуемых под планируемый линейный объект
- красные линии линейного объекта (утвержденные в составе проекта планировки)
- границы существующих земельных участков, учтенных в Едином государственном реестре недвижимости
- :3У1 - номера образуемых земельных участков
- 25° - номер поворотной точки образуемого земельного участка

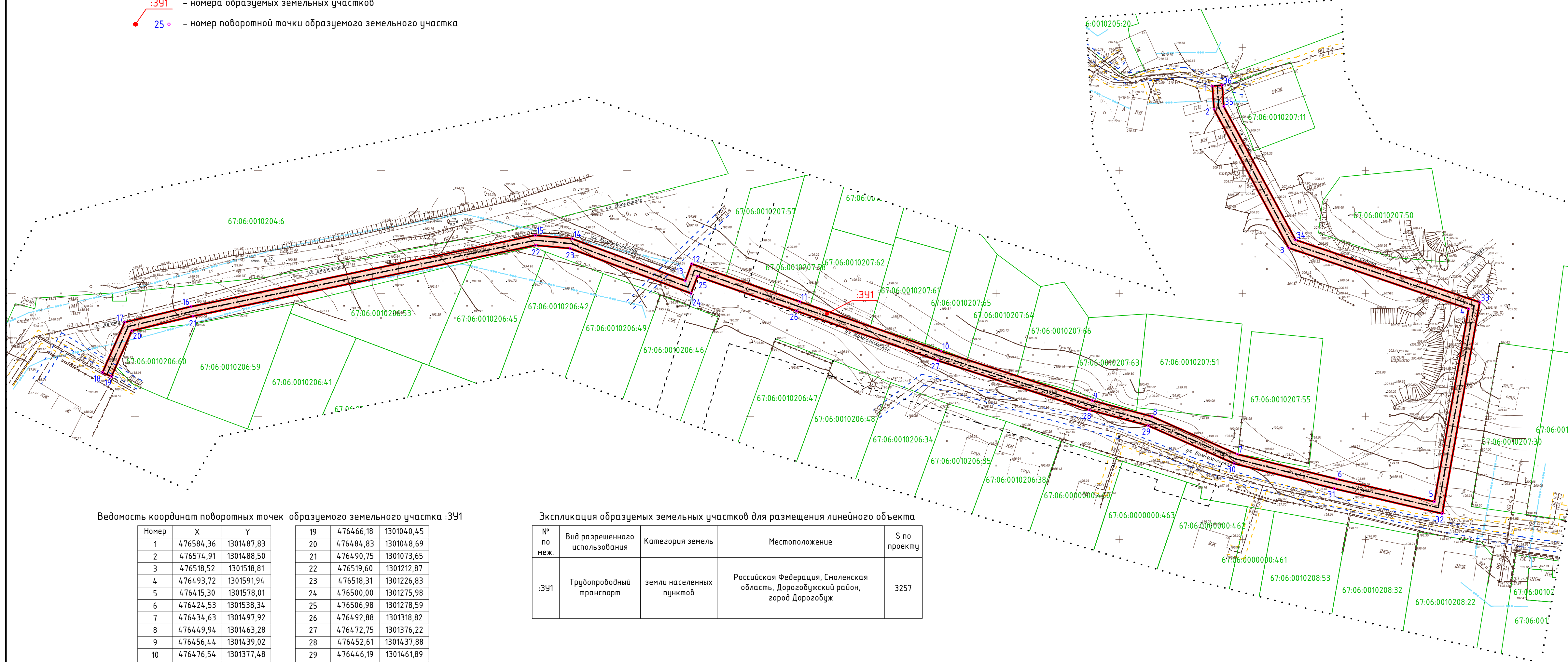
Границы зон с особыми условиями использования территорий

- санитарно-защитная полоса водопровода
- охранная зона существующего газопровода
- охранная зона существующей линии связи
- охранная зона ЛЭП-10кВ

Ситуационный план



место размещения
линейного объекта



Ведомость координат поворотных точек образуемого земельного участка :3У1

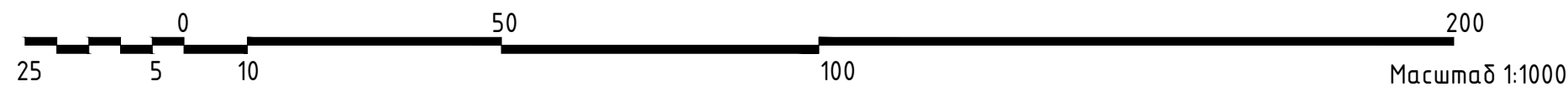
Номер	X	Y	19	476466,18	1301040,45
1	476584,36	1301487,83	20	476484,83	1301048,69
2	476574,91	1301488,50	21	476490,75	1301073,65
3	476518,52	1301518,81	22	476519,60	1301212,87
4	476493,72	1301591,94	23	476518,31	1301226,83
5	476415,30	1301578,01	24	476500,00	1301275,98
6	476424,53	1301538,34	25	476506,98	1301278,59
7	476434,63	1301497,92	26	476492,88	1301318,82
8	476449,94	1301463,28	27	476472,75	1301376,22
9	476456,44	1301439,02	28	476452,61	1301437,88
10	476476,54	1301377,48	29	476446,19	1301461,89
11	476496,65	1301320,14	30	476430,83	1301496,62
12	476512,06	1301276,22	31	476420,65	1301537,40
13	476505,14	1301273,63	32	476410,45	1301581,21
14	476522,24	1301227,73	33	476496,41	1301596,48
15	476523,64	1301212,65	34	476521,81	1301521,59
16	476494,64	1301072,72	35	476576,05	1301492,43
17	476488,26	1301045,84	36	476584,64	1301491,82
18	476467,82	1301036,81			

Экспликация образуемых земельных участков для размещения линейного объекта

№ по меж.	Вид разрешенного использования	Категория земель	Местоположение	S по проекту
:3У1	Трубопроводный транспорт	земли населенных пунктов	Российская Федерация, Смоленская область, Дорогобужский район, город Дорогобуж	3257

Примечание.

1. Чертеж разработан на топографической съемке выполненной ООО "ГеоКомпани" в 2017 году.
2. Чертеж межевания территории включает в себя чертеж основной части проекта межевания и материалы по обоснованию.
3. Система координат МСК-67, система высот Балтийская.
4. Данный чертеж попадает под действие авторского права.



Масштаб 1:1000

ППТ-ЛО-45/2017-ПМ-1					
Проект планировки и межевания территории для размещения линейного объекта: "Распределительный газопровод низкого давления по ул. Комсомольская в г. Дорогобуже".					
Изм.	Кол.уч.	Лист	№ док.	Подр.	Дата
ГАП	Найданова-Каховская				
Разработал	Шатлова				
Н. контр.	Мигунова				
Проект межевания				Стадия	Лист
				П	1
Чертеж межевания территории. М 1:1000.				Листов	1
				Открытая студия архитектуры и урбанистики Open studio of architecture and urban planning	