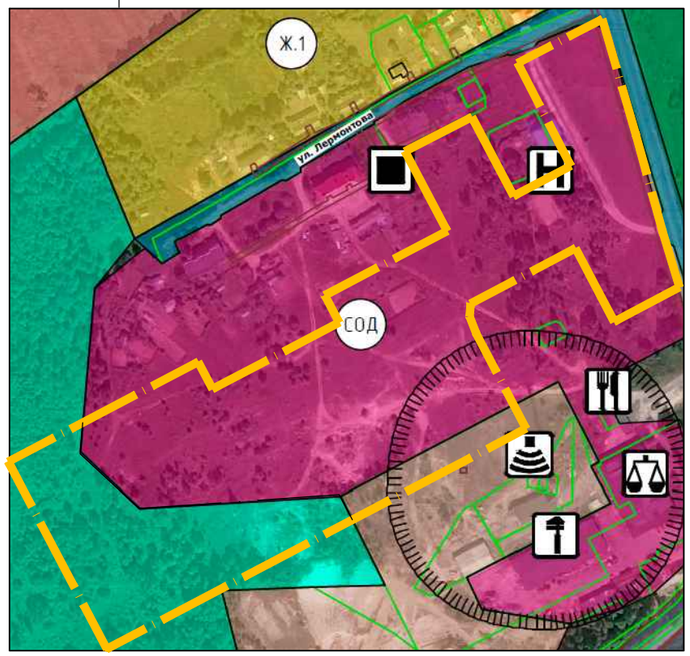


Схема с отображением границ территориальных зон в соответствии с Правилами землепользования и застройки МО Дорогобужского городского поселения Дорогобужского района Смоленской области

Условные обозначения в соответствии с Правилами землепользования и застройки МО Дорогобужского городского поселения

Жилые зоны

-СОД- Зона смешанной и общественно-деловой застройки

Производственные зоны, зоны инженерной и транспортной инфраструктур

-П.2- Коммунально-складская зона

Зоны рекреационного назначения

-Р.1- Зона озелененных территорий общего пользования (лесопарки,парки, сады, скверы, бульвары, городские леса)

Схема расположения элемента планировочной структуры
(Схема размещения проектируемой территории в структуре поселения)

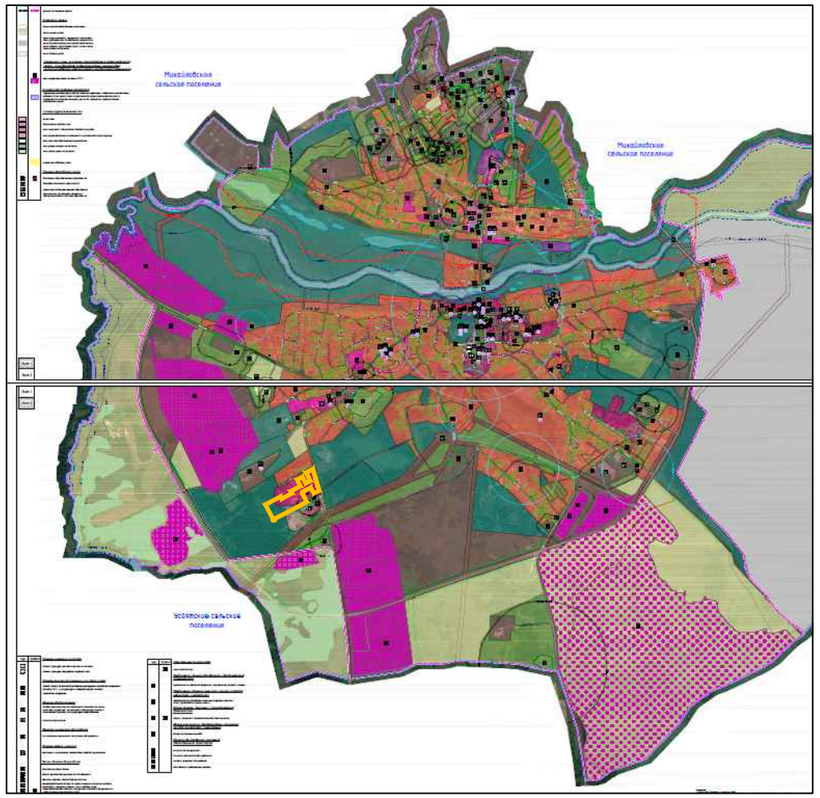

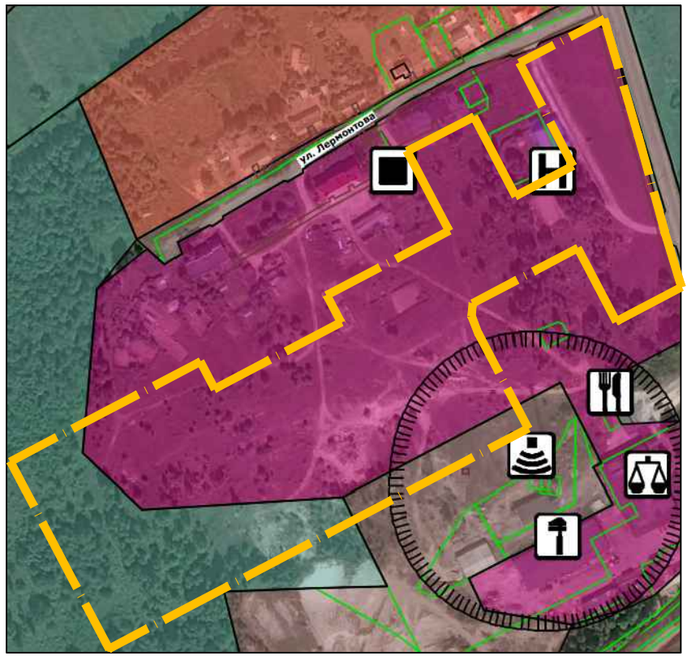


Схема зон функционального назначения в соответствии с Генеральным планом МО Дорогобужского городского поселения Дорогобужского района Смоленской области

Условные обозначения в соответствии с Генеральным планом МО Дорогобужского городского поселения

-зоны смешанной и общественно-деловой застройки

-зоны производственной, инженерной и транспортной инфраструктур

-зоны рекреационного назначения

Условные обозначения:

- граница городского поселения

- граница территории, в отношении которой разрабатывается проект планировки

Согласовано

Взам. инв. №

Подпись и дата

Инв. № подл.

| Изм. | Кол. уч. | Лист | № док. | Подп. | Дата |
|---|---|---|---|---|---|
| ГАП | | Рейзман | | | |
| Разработал | | Дуля | | | |

Муниципальный контракт №21-аэф/2020г

Проект планировки и проект межевания территории в г. Дорогобуже для многодетных семей

Проект планировки территории. Материалы по обоснованию

| Стадия | Лист | Листов |
|---|---|---|
| ДПТ | 1 | 4 |

Схема расположения элемента планировочной структуры. Схемы с отображением границ проектируемой территории, зон функционального назначения в соответствии с ГП. Схемы с отображением границ проектируемой территории, территориальных зон в соответствии с ПЗЗ.

ООО "МФЦ"БИНОМ""

Формат А3