ГЕНЕРАЛЬНЫЙ ПЛАН АЛЕКСИНСКОГО СЕЛЬСКОГО ПОСЕЛЕНИЯ ДОРОГОБУЖСКОГО РАЙОНА СМОЛЕНСКОЙ ОБЛАСТИ

Карта функциональных зон поселения. М 1:5000.

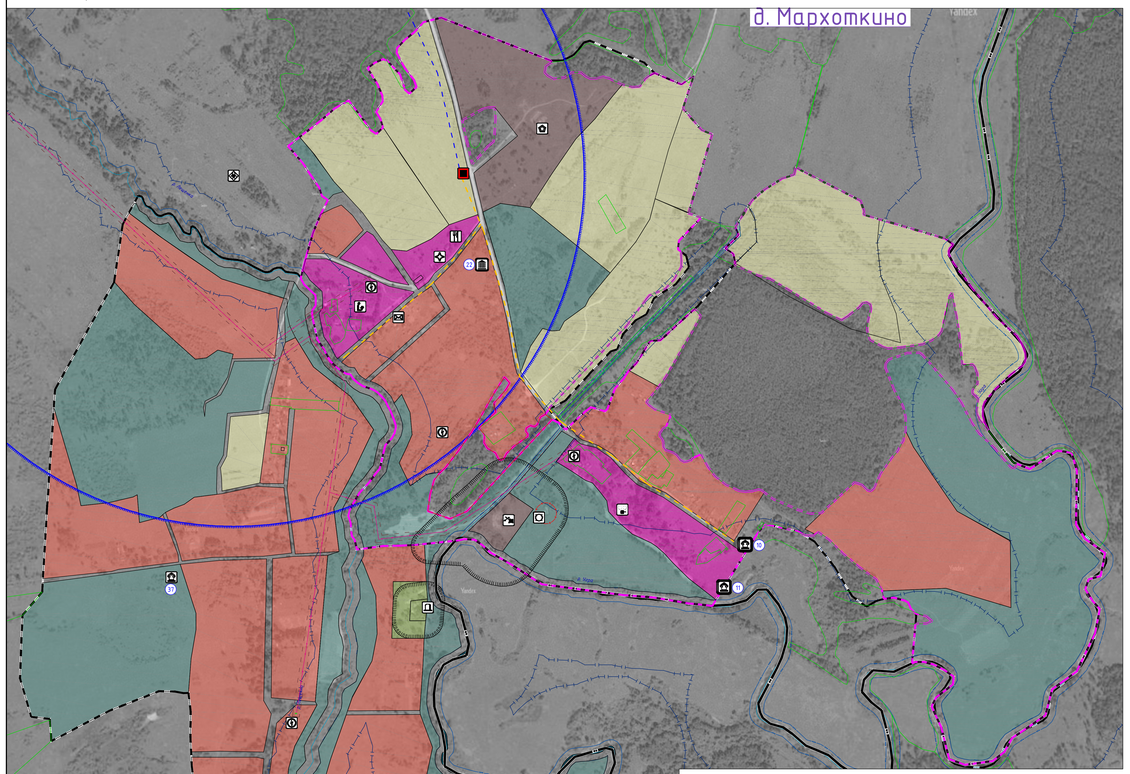

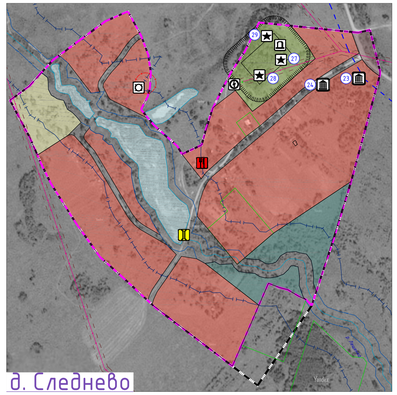

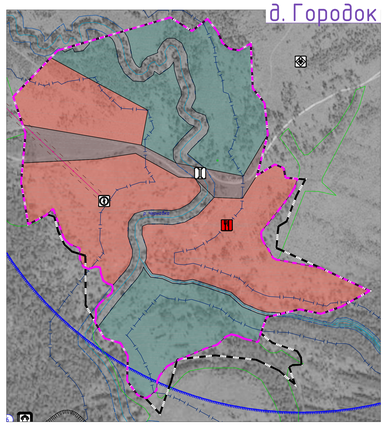

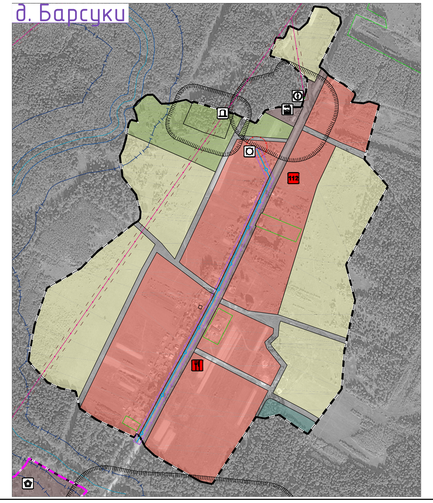

Примечания:
1. Данная карта выполнена с точностью 1:2000.
2. Информация от Департамента Смоленской области по культуре и туризму изменена в соответствии с запросом исх. №124/19 от 22.07.2019 г.
3. Согласно статьи 34.1 Федерального закона от 25.06.2002 №73-ФЗ (вступила в силу 3 октября 2016 года) защитные зоны не устанавливаются для объектов археологического наследия, некрополей, захоронений, расположенных в границах некрополей, произведений монументального искусства, а также памятников и ансамблей, расположенных в границах достопримечательного места, в которых соответствующим органом охраны объектов культурного наследия установлены предусмотренные статьей 56.1 указанного Федерального закона требования к ограничениям.
4. Определение границ зон второго и третьего поясов ЗСО подземных источников водоснабжения для различных гидрогеологических условий производится в соответствии с методами гидрогеологических расчетов.
5. В виду отсутствия точной графической информации о местонахождении скотомогильников, данные объекты отображены на схеме условными знаками и расположены в соответствии с описанием в предоставленных исходных данных. СЗЗ от них отображены ориентировочно, необходимо произвести лабораторные исследования почвы на наличие спор возбудителей.
6. Данный чертеж заповедей под действие авторского права.

Схема расположения населенных пунктов
на территории Алексинского сельского поселения
(ранее Ушаковское)
Дорогобужского района Смоленской области

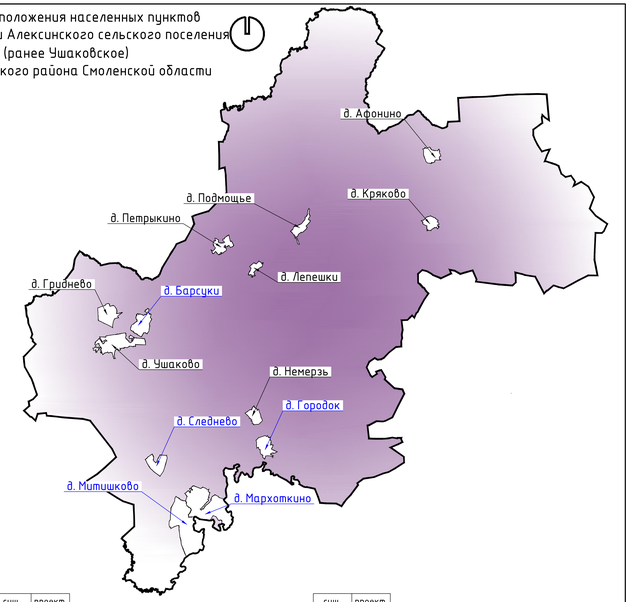

Условные обозначения

суш. | проект.

Границы
- граница сельского поселения
- граница населенного пункта

Границы функциональных зон
- жилые зоны
- общественно-деловые зоны
- зона смешанной и общественно-деловой застройки
- производственные зоны, зоны инженерной и транспортной инфраструктуры
- зоны сельскохозяйственного использования
- зоны рекреационного назначения
- зоны специального назначения
- зоны иного назначения, в соответствии с местными условиями (территория общего пользования)
- зоны иного назначения, в соответствии с местными условиями (территория общего пользования - береговые полосы водных объектов)

Объекты образования и науки
- дошкольная образовательная организация
- общеобразовательная организация

Объекты культуры и искусства
- объект культурно-просветительного назначения
- объект культурно-досугового (клубного) типа

Объекты физической культуры и массового спорта
- объект спорта, включающий раздельно нормируемые спортивные сооружения (объекты) (в т. ч. физкультурно-оздоровительный комплекс)
- спортивное сооружение

Объекты здравоохранения
- обособленное структурное подразделение медицинской организации, оказывающей первичную медико-санитарную помощь

Объекты отдыха и туризма
- гостиницы и аналогичные коллективные средства размещения
- объекты физкультурно-досугового назначения и активного отдыха

Объекты санаторно-курортного назначения
- объект санаторно-курортного назначения

Прочие объекты обслуживания
- административное здание
- объект религиозной организации (объединения)
- объекты торговли, общественного питания

Общественные пространства
- благоустроенный пляж, места массовой окологодной рекреации

Предприятия и объекты добывающей и обрабатывающей промышленности
- предприятие добывающей промышленности (кроме углеводобывающей промышленности)
- предприятие по обработке древесины, производству изделий из дерева

Предприятия и объекты сельского и лесного хозяйства, рыболовства и рыбоводства
- предприятие по разведению молочного крупного рогатого скота, производство сырого молока
- предприятие по разведению лошадей и прочих животных семейства лошадиных
- предприятие пчеловодства
- предприятие по рыболовству и рыбоводству

Прочие объекты, связанные с производственной деятельностью
- объект, связанный с производственной деятельностью

Объекты утилизации, обезвреживания, размещения отходов производства и потребления
- объект по обработке, утилизации, обезвреживание отходов
- объект утилизации, уничтожения биологических отходов

Объекты обслуживания и хранения автомобильного транспорта
- стоянка (парковка) автомобилей

Искусственные дорожные сооружения
- мостовое сооружение

Электрические подстанции
- электрическая подстанция 35 кВ
- трансформаторная подстанция (ТП)

Линии электропередачи (ЛЭП)
- линии электропередачи 110 кВ
- линии электропередачи 35 кВ

суш. | проект.

- линии электропередачи 10 кВ

Объекты добычи и транспортировки газа
- пункт редуцирования газа (ПРГ)

Распределительные трубопроводы для транспортировки газа
- газопровод распределительный высокого давления
- газопровод распределительный низкого давления

Объекты добычи и транспортировки жидких углеводородов
- нефтебаза (склад нефти или нефтепродуктов)

Объекты теплоснабжения
- источник тепловой энергии

Сети теплоснабжения
- теплопровод распределительный (квартальный)

Объекты водоснабжения
- водонапорная башня
- артезианская скважина

Сети водоснабжения
- водопровод

Сети водоотведения
- канализация напорная

Объекты водоотведения
- очистные сооружения (КОС)

Объекты связи
- узел связи оконечно-транзитный (сети передачи данных)
- объекты почтовой связи

Гидротехнические сооружения
- Регуляционные и выправительные гидротехнические сооружения

Объекты единой государственной системы предупреждения и ликвидации чрезвычайных ситуаций
- аварийно-спасательные службы и (или) аварийно-спасательные формирования

Места погребения
- кладбище
- воинское кладбище, военное мемориальное кладбище

Объекты культурного наследия (ОКН)
- памятник

суш. | проект.

- ансамбль
- достопримечательное место
- номер ОКН согласно Том 3

Зоны охраны объектов культурного наследия (памятников истории и культуры) народов Российской Федерации
- защитная зона объекта культурного наследия

Границы территорий объектов культурного наследия
- граница территории объекта культурного наследия

Особо охраняемые природные территории
- памятник природы

Границы зон с особыми условиями использования территорий
- санитарно-защитная зона предприятий, сооружений и иных объектов
- охранная зона инженерных коммуникаций
- охранная зона, рекомендуемая к внесению в ЕГРН
- санитарно-защитные зоны от скотомогильников
- водоохранная зона
- береговая полоса
- первый пояс зоны санитарной охраны источников водоснабжения
- санитарно-защитная полоса водоводов
- зона заполнения

Поверхностные водные объекты
- водоток (река, ручей, канал)
- водоем (озеро, пруд, обводненный карьер, водохранилище)

- границы земельных участков, сведения о которых содержатся в ЕГРН

Изм.	Кол. уч.	Лист	№ док.	Подп.	Дата
ГАП		Майорова			
		Макаёнок			
Разработал		Мирчулава			
Н. контр.		Замлова			

Муниципальный контракт №01-ок/2019г от 15.07.2019 г. ГП-4

Генеральный план и Правила землепользования и застройки Алексинского сельского поселения Дорогобужского района Смоленской области

Генеральный план	Стадия	Лист	Листов
	П	5/6	5

Карта функциональных зон поселения. М 1:5000.

Открытая студия архитектуры и урбанистики
Open studio of architecture and urban planning