ПРАВИЛА ЗЕМЛЕПОЛЬЗОВАНИЯ И ЗАСТРОЙКИ АЛЕКСИНСКОГО СЕЛЬСКОГО ПОСЕЛЕНИЯ ДОРОГОБУЖСКОГО РАЙОНА СМОЛЕНСКОЙ ОБЛАСТИ

Карта градостроительного зонирования. М 1:5000.

д. Пискарево

д. Секарево

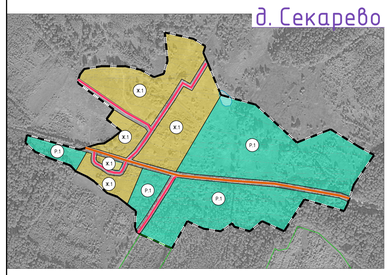

д. Хатунь

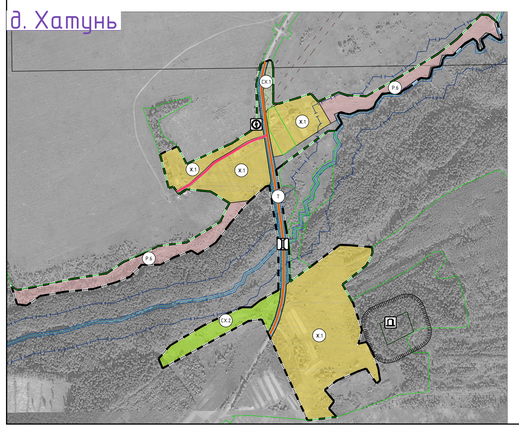

с. Алексино

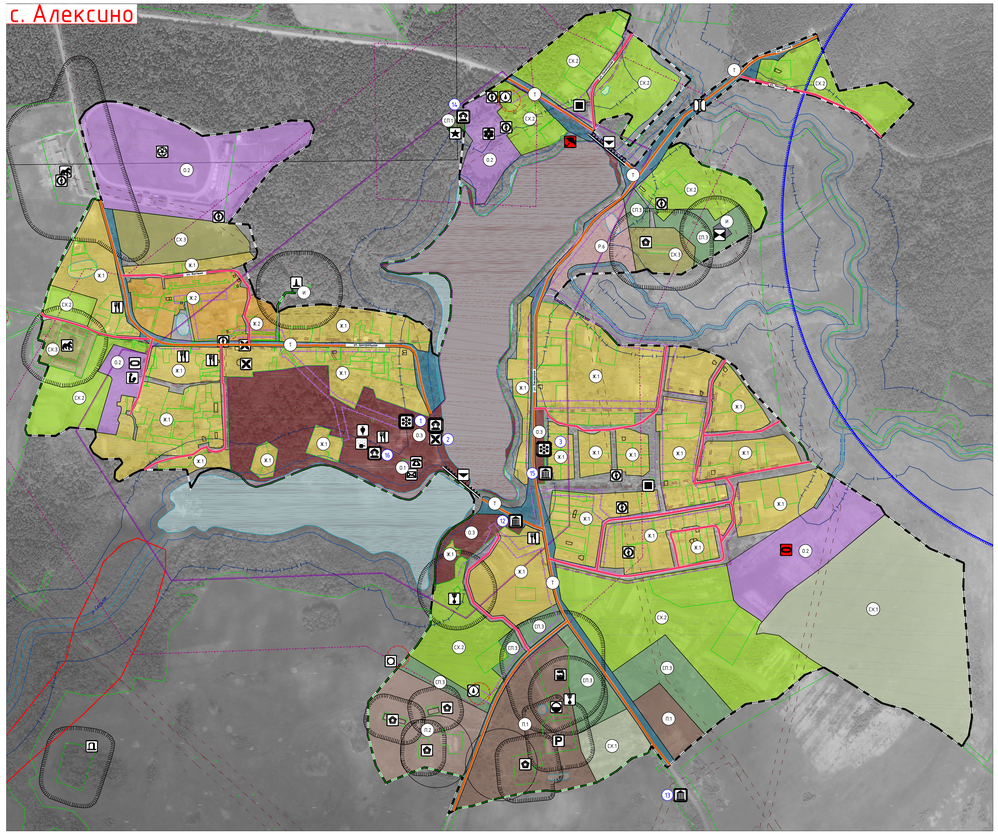

д. Вязьмичи

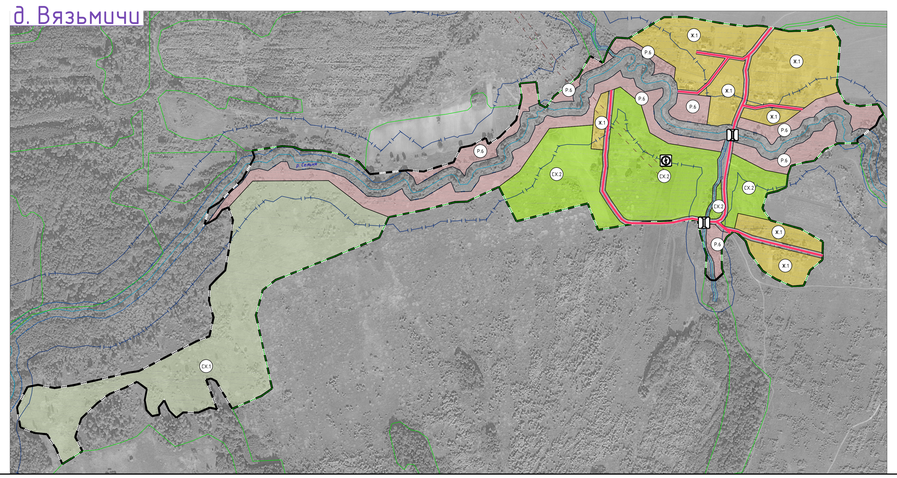

Примечание:
1. Данная карта выполнена с точностью 1:2000.
2. Информация от Департамента Смоленской области по культуре и туризму нанесена в соответствии с запросом исх. №124/19 от 22.07.2019 г.
3. Согласно статьи 34 Федерального закона от 25.06.2002 №73-ФЗ (вступила в силу 3 октября 2016 года) защитные зоны не устанавливаются для объектов археологического наследия, некрополей, захоронений, расположенных в границах некрополей, произведений монументального искусства, а также памятников и ансамблей, расположенных в границах достопримечательного места, в которых соответствующим органом охраны объектов культурного наследия установлены предусмотренные статьёй 56.4 указанного Федерального закона требования и ограничения.
4. Определение границ зон второго и третьего поясов ЗСО подземных источников водоснабжения для различных гидрогеологических условий проводится в соответствии с методиками гидрогеологических расчетов.
5. В виду отсутствия точной графической информации о местоположению скотомогильников, данные объекты отображены на схеме условными знаками и расположены в соответствии с описанием в предоставленных исходных данных. СЗЗ от них отображены ориентировочно, необходимо произвести лабораторные исследования почвы на наличие спор возбудителей.
6. Данный чертеж попадает под действие авторского права.

Условные обозначения

сущ.	проект.	
		Границы
		граница сельского поселения
		граница населенного пункта
		Жилые зоны
		Ж.1 - зона застройки индивидуальными жилыми домами
		Ж.2 - зона застройки малоэтажными жилыми домами (до 4 этажей, включая мансардный)
		СОД- Зона смешанной и общественно-деловой застройки
		Общественно-деловые зоны
		О.1 - многофункциональная общественно-деловая зона
		О.2 - зона специализированной общественной застройки
		О.3 - зона исторической застройки
		Производственные зоны, зоны инженерной и транспортной инфраструктур
		П.1 - производственная зона
		П.2 - коммунально-складская зона
		И - зона инженерной инфраструктуры
		Т - зона транспортной инфраструктуры
		Зоны сельскохозяйственного использования
		СХ.1 - зона сельскохозяйственных угодий
		СХ.2- зона садоводческих, огородических или дачных некоммерческих объединений граждан
		СХ.3- производственная зона сельскохозяйственных предприятий
		Зоны рекреационного назначения
		Р.1 - зона озелененных территорий общего пользования (лесопарки, парки, сады, скверы, бульвары, городские леса)
		Р.2 - зона отдыха
		Р.4 - лесопарковая зона
		Р.6 - иные рекреационные зоны
		Зоны специального назначения
		СП.1 - зона кладбищ
		СП.3 - зона озелененных территорий специального назначения
		зоны иного назначения, в соответствии с местными условиями (территория общего пользования)
		зоны иного назначения, в соответствии с местными условиями (территории общего пользования - береговые полосы водных объектов)
		Объекты образования и науки
		дошкольная образовательная организация
		общеобразовательная организация
		Объекты культуры и искусства
		объект культурно-просветительного назначения
		объект культурно-досугового (клубного) типа
		Объекты физической культуры и массового спорта
		объект спорта, включающий раздельно нормируемые спортивные сооружения (объекты) (в т. ч. физкультурно-оздоровительный комплекс)
		спортивное сооружение
		Объекты здравоохранения
		обособленное структурное подразделение медицинской организации, оказывающей первичную медико-санитарную помощь
		Объекты отдыха и туризма
		гостиницы и аналогичные коллективные средства размещения
		объекты физкультурно-досугового назначения и активного отдыха
		Объекты санаторно-курортного назначения
		объекты санаторно-курортного назначения
		Прочие объекты обслуживания
		административное здание

сущ.	проект.	
		объект религиозной организации (объединения)
		объекты торговли, общественного питания
		Общественные пространства
		благоустроенный пляж, место массовой околоводной рекреации
		Предприятия и объекты добывающей и обрабатывающей промышленности
		предприятие добывающей промышленности (кроме углеводобывающей промышленности)
		предприятие по обработке древесины, производству изделий из дерева
		Предприятия и объекты сельского и лесного хозяйства, рыболовства и рыбоводства
		предприятие по разведению молочного крупного рогатого скота, производство сырого молока
		предприятие по разведению лошадей и прочих животных семейства лошадиных
		предприятие пчеловодства
		предприятие по рыболовству и рыбоводству
		Прочие объекты, связанные с производственной деятельностью
		объект, связанный с производственной деятельностью
		Объекты утилизации, обезвреживания, размещения отходов производства и потребления
		объект по обработке, утилизации, обезвреживание отходов
		объект утилизации, уничтожения биологических отходов
		Объекты обслуживания и хранения автомобильного транспорта
		стоянка (парковка) автомобилей
		Искусственные дорожные сооружения
		мостовое сооружение
		Электрические подстанции
		электрическая подстанция 35 кВ
		трансформаторная подстанция (ТП)
		Объекты добычи и транспортировки газа
		пункт редуцирования газа (ПРГ)
		Объекты добычи и транспортировки жидких углеводородов
		нефтебаза (склад нефти или нефтепродуктов)
		Объекты теплоснабжения
		источник тепловой энергии
		Объекты водоснабжения
		водонапорная башня
		артезианская скважина
		Объекты водоотведения
		очистные сооружения (КОС)
		Объекты связи
		узел связи окончено-транзитный (сети передачи данных)
		объекты почтовой связи

сущ.	проект.	
		Гидротехнические сооружения
		Регуляционные и выправительные гидротехнические сооружения
		Объекты единой государственной системы предупреждения и ликвидации чрезвычайных ситуаций
		аварийно-спасательные службы и (или) аварийно-спасательные формирования
		Места погребения
		кладбище
		воинское кладбище, военное мемориальное кладбище
		Объекты культурного наследия (ОКН)
		памятник
		ансамбль
		достопримечательное место
		номер ОКН согласно Том 3
		Зоны охраны объектов культурного наследия (памятников истории и культуры) народов Российской Федерации
		защитная зона объекта культурного наследия
		Границы территорий объектов культурного наследия
		граница территории объекта культурного наследия
		Особо охраняемые природные территории
		памятник природы
		Границы зон с особыми условиями использования территорий
		санитарно-защитная зона предприятий, сооружений и иных объектов
		охранная зона инженерных коммуникаций
		охранная зона, рекомендуемая к внесению в ЕГРН
		санитарно-защитные зоны от скотомогильников
		водоохранная зона
		береговая полоса
		первый пояс зоны санитарной охраны источника водоснабжения
		санитарно-защитная полоса водоводов
		зона затопления
		Поверхностные водные объекты
		водоток (река, ручей, канал)
		водоем (озеро, пруд, обводненный карьер, водохранилище)
		границы земельных участков, сведения о которых содержатся в ЕГРН
		Улично-дорожная сеть сельского населенного пункта
		основные улицы сельского поселения
		местные улицы
		местные дороги

Схема расположения населенных пунктов на территории Алексинского сельского поселения (ранее Алексинское) Дорогобужского района Смоленской области

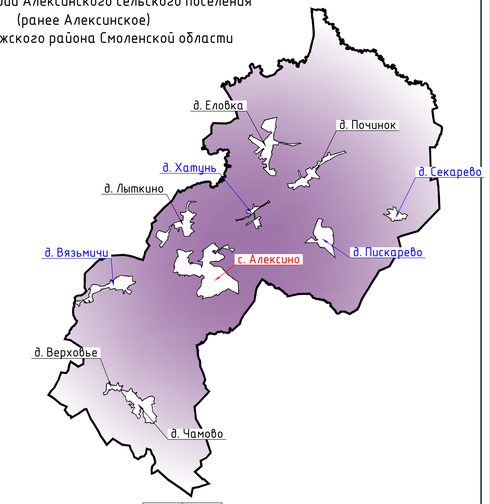

						Муниципальный контракт №01-ак/2019р от 15.07.2019 г.			
Изм.	Кол.уч.	Лист	№док.	Подп.	Дата	Генеральный план и Правила землепользования и застройки Алексинского сельского поселения Дорогобужского района Смоленской области			
ГИП		Неуймина				Правила землепользования и застройки	Стадия	Лист	Листов
		Колобкова					П	3/4	4
Разработал		Мазурова				Карта градостроительного зонирования. М 1:5000.	Открытая студия архитектуры и урбанистики Open studio of architecture and urban planning		
Н. контр.		Шатлова							