



**АДМИНИСТРАЦИЯ МУНИЦИПАЛЬНОГО ОБРАЗОВАНИЯ
«ДОРОГОБУЖСКИЙ МУНИЦИПАЛЬНЫЙ ОКРУГ»
СМОЛЕНСКОЙ ОБЛАСТИ**

ПО С Т А Н О В Л Е Н И Е

от 23.04.2026 № 353

Об установлении публичного сервитута

В соответствии с Гражданским кодексом Российской Федерации, Земельным кодексом Российской Федерации, Федеральным законом от 25.10.2001 № 137-ФЗ «О введении в действие Земельного кодекса Российской Федерации», Федеральным законом от 13.07.2015 № 218-ФЗ «О государственной регистрации недвижимости», Уставом муниципального образования «Дорогобужский муниципальный округ» Смоленской области, по результатам рассмотрения ходатайства публичного акционерного общества «Ростелеком» (ОГРН 1027700198767, ИНН 7707049388) от 26.03.2026 (Исх. № М-21/1199) об установлении публичного сервитута,

Администрация муниципального образования «Дорогобужский муниципальный округ» Смоленской области **п о с т а н о в л я е т:**

1. Установить публичный сервитут в интересах ПАО «Ростелеком» на срок 49 (сорок девять) лет в целях размещения антенно-мачтового сооружения связи объекта «Установка АМС БС в Смоленской области Российской Федерации по проекту «Устранение цифрового неравенства» (УЦН 2.0)» в отношении земельного участка площадью 18 кв.м. в кадастровом квартале (его части) 67:06:0620101, расположенного по адресу: Смоленская область, Дорогобужский муниципальный округ, деревня Усвятье.
2. Утвердить границы публичного сервитута согласно приложению.
3. Срок, в течение которого использование земельного участка (его части) в соответствии с его разрешенным использованием будет невозможно или существенно затруднено в связи с размещением ПАО «Ростелеком» линейных объектов – 49 (сорок девять) лет.
4. ПАО «Ростелеком» после прекращения действия публичного сервитута, привести земельный участок, указанный в пункте 1 настоящего постановления, в состояние, пригодное для его использования в соответствии с видом разрешенного использования в срок, предусмотренный пунктом 8 статьи 39.50 Земельного кодекса Российской Федерации.
5. Отделу по земельным отношениям управления по градостроительной

деятельности и земельным отношениям Администрации муниципального образования «Дорогобужский муниципальный округ» Смоленской области осуществить необходимые юридические действия, связанные с установлением публичного сервитута в отношении земельного участка, указанного в пункте 1 настоящего постановления.

6. Публичный сервитут считается установленным со дня внесения сведений о нем в Единый государственный реестр недвижимости.

7. Настоящее постановление разместить на официальном сайте муниципального образования «Дорогобужский муниципальный округ» Смоленской области в информационно-телекоммуникационной сети «Интернет».

8. Контроль за исполнением настоящего постановления возложить на первого заместителя Главы муниципального образования «Дорогобужский муниципальный округ» Смоленской области Смольянинова А.М.

Глава муниципального образования
«Дорогобужский муниципальный округ»
Смоленской области



К.Н. Серенков

ГРАФИЧЕСКОЕ ОПИСАНИЕ
местоположения границ населенных пунктов, территориальных
зон, особо охраняемых природных территорий, зон с особыми
условиями использования территории

Антенно-мачтовые сооружения связи по проекту «Устранение цифрового неравенства»

(наименование объекта, местоположение границ которого описано (далее - объект))

Раздел 1

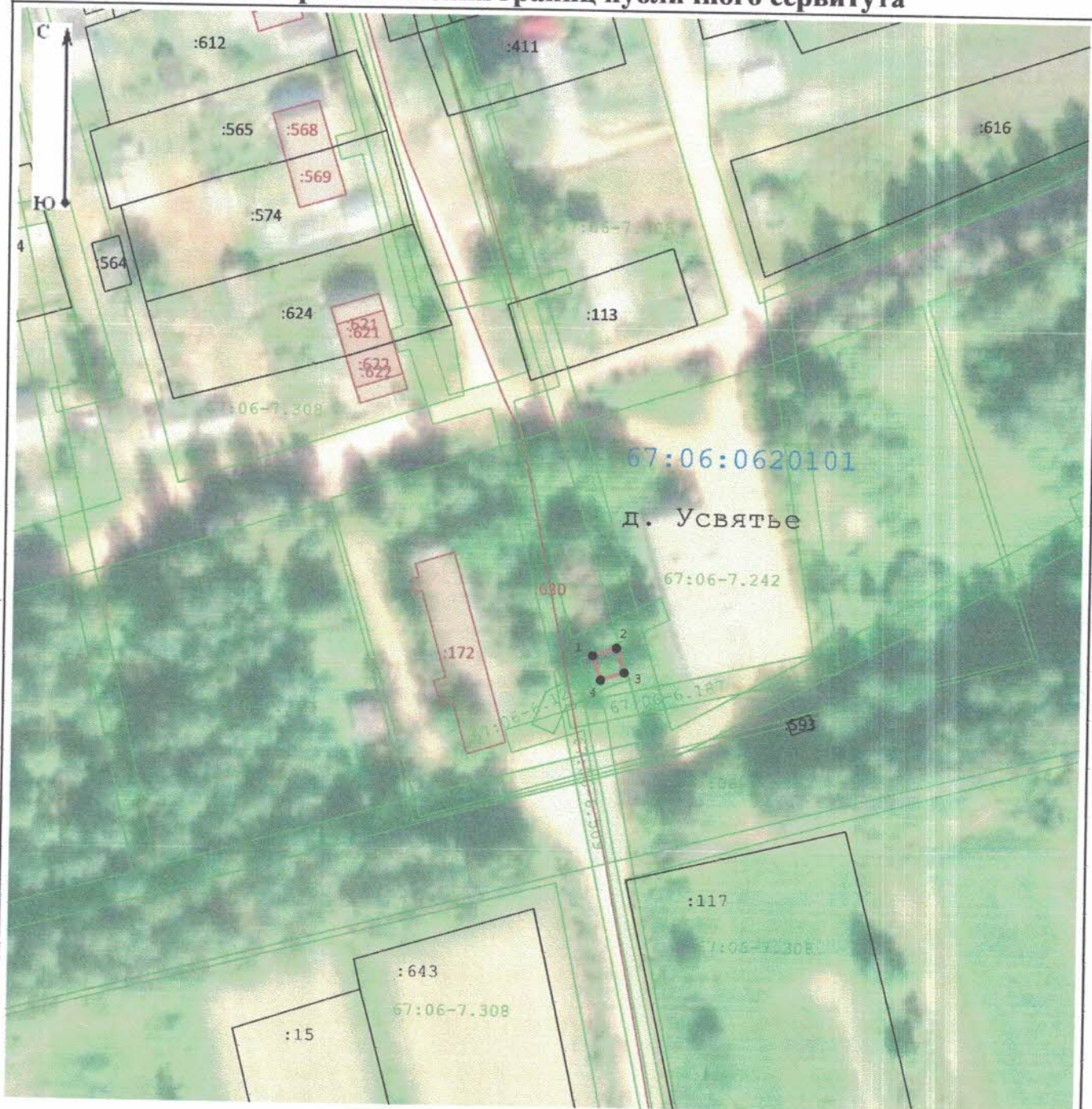
Сведения об объекте

№ п/п	Характеристики объекта	Описание характеристик
1	2	3
1	Местоположение объекта	Смоленская область, Дорогобужский муниципальный округ, деревня Усвятье.
2	Площадь объекта ± величина погрешности определения площади ($P \pm \Delta P$)	18 ± 1 м ²
3	Иные характеристики объекта	<p>Вид объекта реестра границ: Граница публичного сервитута Кадастровый номер квартала: 67:06:0620101 Вид или наименование публичного сервитута по документу: Публичный сервитут для использования земель и земельных участков в целях размещения антенно-мачтового сооружения связи по проекту «Устранение цифрового неравенства» Орган, принявший решение об установлении публичного сервитута: Администрация муниципального образования "Дорогобужский муниципальный округ" Смоленской области Цель установления публичного сервитута: Размещение объектов электросетевого хозяйства, тепловых сетей, водопроводных сетей, сетей водоотведения, линий и сооружений связи, линейных объектов системы газоснабжения, нефтепроводов и нефтепродуктопроводов, их неотъемлемых технологических частей, если указанные объекты являются объектами федерального, регионального или местного значения, либо необходимы для организации электро-, газо-, тепло-, водоснабжения населения и водоотведения, подключения (технологического присоединения) к сетям инженерно-технического обеспечения, либо переносятся в связи с изъятием земельных участков, на которых они ранее располагались, для государственных или муниципальных нужд (далее также - инженерные сооружения), Публичный сервитут устанавливается для использования земель и земельных участков в целях размещения антенно-мачтового сооружения связи по проекту «Устранение цифрового неравенства» на срок 49 (сорок девять) лет в кадастровом квартале 67:06:0620101, расположенного по адресу: Российская Федерация, Смоленская область, Дорогобужский муниципальный округ, д. Усвятье, Лицо в пользу которого устанавливается публичный сервитут - публичное акционерное общество "Ростелеком" (ОГРН 1027700198767, ИНН 7707049388). Почтовый адрес: 115172, Российская Федерация, Москва, ул. Гончарная, д. 30, стр. 1. Контактный телефон/факс: +7 (499) 999-82-83 / +7 (499) 999-82-22. Электронная почта: rostelecom@rt.ru. Срок публичного сервитута: продолжительность: 49 (сорок девять) лет Владелец публичного сервитута: Юридическое лицо, зарегистрированное в Российской Федерации Публичное акционерное общество "Ростелеком" (ИНН: 7707049388, ОГРН: 1027700198767, адрес эл. почты: rostelecom@rt.ru, почтовый адрес: 115172, Российская Федерация, Москва, ул. Гончарная, д. 30, стр. 1). Публичный сервитут устанавливается на основании Постановления администрации муниципального образования "Дорогобужский муниципальный округ" Смоленской области. Постановление опубликовано на сайте: https://dorogobyzh.admin-smolensk.ru/?ysclid=mn7obqtkn6258455226</p>

ТЕКСТОВОЕ ОПИСАНИЕ**местоположения границ населенных пунктов, территориальных зон**










Прохождение границы		Описание прохождения границы
от точки	до точки	
1	2	3
—	—	—

Схема расположения границ публичного сервитута



Условные обозначения:

Масштаб 1:1 000

-  2 - Характерная точка границы публичного сервитута, сведения о которой позволяют однозначно определить ее местоположение
-  - Проектные границы публичного сервитута
-  - Существующая часть границы, имеющиеся в ЕГРН сведения о которой достаточны для определения ее местоположения
-  - Обозначение и кадастровый номер существующего земельного участка
-  - Обозначение и кадастровый номер объекта капитального строительства
-  - Обозначение кадастрового квартала
-  - Существующая часть границы населенного пункта
-  - Существующая часть границы кадастрового квартала
-  - Существующая часть границы ЗОУИТ (территориальной зоны, природных территорий)